



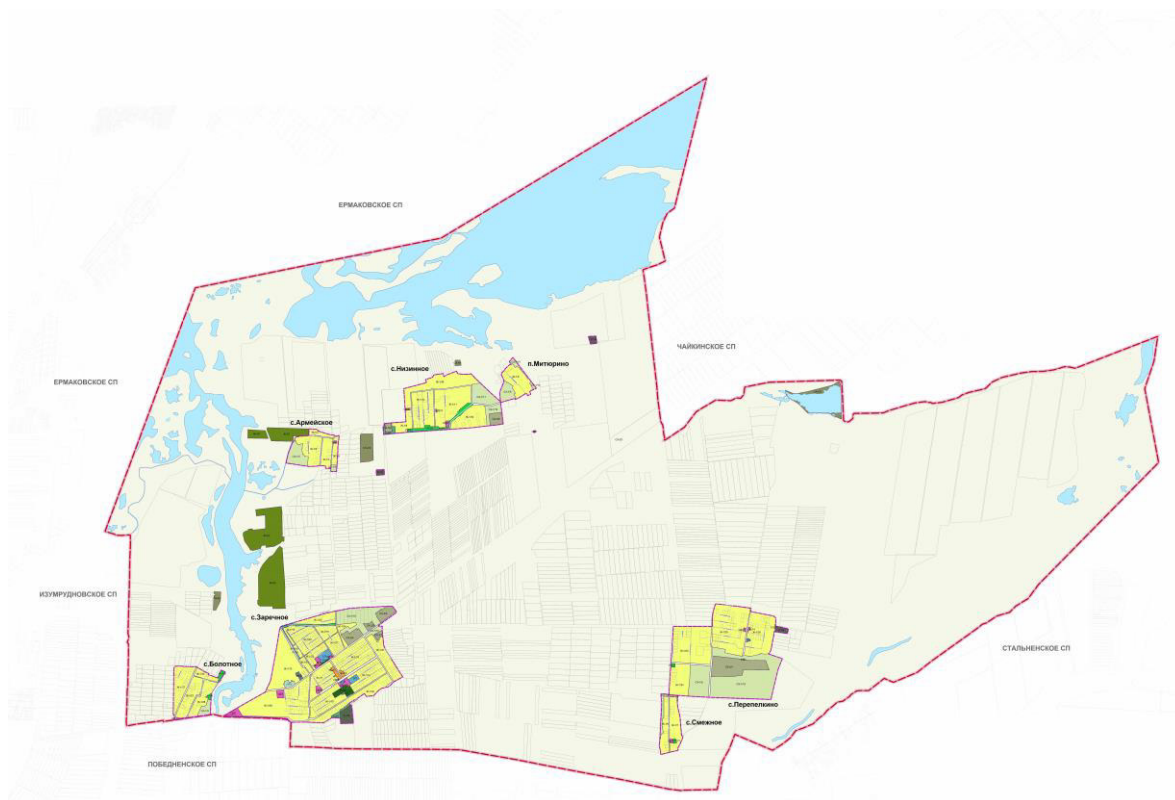
П Р А В И Т Е Л Ь С Т В О Р О С Т О В С К О Й О Б Л А С Т И
М И Н И С Т Е Р С Т В О С Т Р О И Т Е Л Ь С Т В А , А Р Х И Т Е К Т У Р Ы И Т Е Р Р И Т О Р И А Л Ь Н О Г О Р А З В И Т И Я Р О С Т О В С К О Й О Б Л А С Т И

Г О С У Д А Р С Т В Е Н Н О Е А В Т О Н О М Н О Е У Ч Р Е Ж Д Е Н И Е Р О С Т О В С К О Й О Б Л А С Т И
Р Е Г И О Н А Л Ь Н Ы Й Н А У Ч Н О - И С С Л Е Д О В А Т Е Л Ь С К И Й И П Р О Е К Т Н Ы Й И Н С Т И Т У Т Г Р А Д О С Т Р О И Т Е Л Ь С Т В А

проект

Муниципальный контракт
№ 01752000004200007540001 от 14.09.2020

П РА В И Л А З Е М Л Е П О Л Ь З О В А Н И Я И З А С Т Р О Й К И З А Р Е Ч Н Е Н С К О Г О С Е Л Ь С К О Г О П О С Е Л Е Н И Я



Ростов-на-Дону
2022 г



П Р А В И Т Е Л Ь С Т В О Р О С Т О В С К О Й О Б Л А С Т И
МИНИСТЕРСТВО СТРОИТЕЛЬСТВА, АРХИТЕКТУРЫ И ТЕРРИТОРИАЛЬНОГО РАЗВИТИЯ РОСТОВСКОЙ ОБЛАСТИ

ГОСУДАРСТВЕННОЕ АВТОНОМНОЕ УЧРЕЖДЕНИЕ РОСТОВСКОЙ ОБЛАСТИ
РЕГИОНАЛЬНЫЙ НАУЧНО-ИССЛЕДОВАТЕЛЬСКИЙ И ПРОЕКТНЫЙ ИНСТИТУТ ГРАДОСТРОИТЕЛЬСТВА

проект

Муниципальный контракт
№ 01752000004200007540001 от 14.09.2020

ПРАВИЛА ЗЕМЛЕПОЛЬЗОВАНИЯ И ЗАСТРОЙКИ ЗАРЕЧНЕНСКОГО СЕЛЬСКОГО ПОСЕЛЕНИЯ

Директор
Главный архитектор проекта

Т.Г. Морозова
Н.В. Исмаилова

Ростов-на-Дону
2022 г

Оглавление

РАЗДЕЛ I.	ПОРЯДОК ПРИМЕНЕНИЯ ПРАВИЛ ЗЕМЛЕПОЛЬЗОВАНИЯ И ЗАСТРОЙКИ МУНИЦИПАЛЬНОГО ОБРАЗОВАНИЯ «ЗАРЕЧЕНСКОЕ СЕЛЬСКОЕ ПОСЕЛЕНИЕ ДЖАНКОЙСКОГО РАЙОНА РЕСПУБЛИКИ КРЫМ» И ВНЕСЕНИЕ В НИХ ИЗМЕНЕНИЙ
ГЛАВА 1.	Регулирование землепользования и застройки органами местного самоуправления
Статья 1.	Общие положения
Статья 2.	Основные понятия, используемые в Правилах землепользования и застройки сельских поселений Джанкойского района
Статья 3.	Полномочия органов местного самоуправления в области регулирования отношений по вопросам землепользования и застройки
Статья 4.	Комиссия по подготовке изменений и дополнений в Правила землепользования и застройки сельских поселений Джанкойского района
Статья 5.	Открытость и доступность информации о землепользовании и застройке
Статья 6.	Регулирование правоотношений по вопросам землепользования и застройки, возникших до вступления в силу Правил
ГЛАВА 2.	Изменение видов разрешённого использования земельных участков и объектов капитального строительства физическими и юридическими лицами
Статья 7.	Разрешённое использование земельных участков и объектов капитального строительства
Статья 8.	Изменение вида разрешённого использования земельных участков и объектов капитального строительства
Статья 9.	Предоставление разрешения на условно разрешенный вид использования
ГЛАВА 3.	Подготовка документации по планировке территорий органами местного самоуправления
Статья 10.	Общие положения о планировке территории
Статья 11.	Подготовка документации по планировке территории органом местного самоуправления.
ГЛАВА 4.	Проведение общественных обсуждений или публичных слушаний по вопросам землепользования и застройки

- Статья 12.** Общие положения о проведении общественных обсуждений или публичных слушаний по вопросам землепользования и застройки
- ГЛАВА 5. Внесение изменений в правила землепользования и застройки**
- Статья 13.** Общие положения о внесении изменений в Правила
- ГЛАВА 6. Регулирование иных вопросов землепользования и застройки**
- Статья 14.** Переходные положения
- Статья 15.** Максимальные выступы за красную линию и линию регулирования застройки элементов зданий, строений, сооружений

РАЗДЕЛ II. КАРТЫ ГРАДОСТРОИТЕЛЬНОГО ЗОНИРОВАНИЯ

- ГЛАВА 7. Положения о градостроительном зонировании**
- Статья 16.** Общие положения о карте градостроительного зонирования
- Статья 17.** Территориальные зоны, установленные для сельского поселения
- Статья 18.** Отображение территориальных зон на карте градостроительного зонирования Правил
- Статья 19.** Общие понятия о зонах с особыми условиями использования территорий и территориях объектов культурного наследия
- Приложение 1** Карта границ территориальных зон Заречненского сельского поселения Джанкойского района Республики Крым. М 1:25 000
- Приложение 2** Карта границ территориальных зон населенных пунктов: с.Заречное, с.Болотное, с.Перепелкино, с.Смежное, с.Низинное, п.Митюрино, с.Армейское Заречненского сельского поселения Джанкойского района Республики Крым. М 1:5 000
- Приложение 3** Карта границ зон с особыми условиями использования территории, границ территорий объектов культурного наследия Заречненского сельского поселения Джанкойского района Республики Крым. М 1:25 000

РАЗДЕЛ III. ГРАДОСТРОИТЕЛЬНЫЕ РЕГЛАМЕНТЫ

- ГЛАВА 8 Установление, действие и содержание градостроительных регламентов**

- Статья 20.** Общие положения о градостроительных регламентах
- Статья 21.** Общие положения о видах разрешенного использования земельных участков и объектов капитального строительства
- Статья 22.** Общие положения о предельных (минимальных и (или) максимальных) размерах земельных участков и предельных параметрах разрешенного строительства, реконструкции объектов капитального строительства.
- Статья 23** Предельные значения расчетных показателей минимально допустимого уровня обеспеченности объектами местного значения населения сельского поселения и предельные значения расчетных показателей максимально допустимого уровня территориальной доступности таких объектов для населения сельского поселения.
- Статья 24.** Градостроительный регламент зоны застройки индивидуальными жилыми домами и жилыми домами блокированной застройки (Ж-1)
- Статья 25.** Градостроительный регламент зоны застройки малоэтажными и среднеэтажными жилыми домами (Ж-2)
- Статья 26.** Градостроительный регламент зоны ведения садоводства и огородничества (Ж-3)
- Статья 27.** Градостроительный регламент зоны общественного, делового и коммерческого назначения (ОД)
- Статья 28.** Градостроительный регламент зоны размещения объектов социального назначения (С)
- Статья 29.** Градостроительный регламент зоны инженерно-транспортного назначения (ИТ)
- Статья 30.** Градостроительный регламент зоны парков, скверов (Р-1)
- Статья 31.** Градостроительный регламент зоны рекреационного назначения (Р-2)
- Статья 32.** Градостроительный регламент особо охраняемых территорий (ОТ)
- Статья 33.** Градостроительный регламент зоны сельскохозяйственного использования в границах населенного пункта (СХ-1)
- Статья 34.** Зона сельскохозяйственных угодий (СХ-2)
- Статья 35.** Градостроительный регламент зоны сельскохозяйственного производства в границах населенного пункта (СХ-3)
- Статья 36.** Градостроительный регламент зоны сельскохозяйственного производства на землях сельскохозяйственного назначения (СХ-4)

Статья 37. Градостроительный регламент зоны кладбищ, крематориев и иного ритуального обслуживания (С-1)

Статья 38. Градостроительный регламент зоны насаждений специального назначения (С-2)

РАЗДЕЛ I.
ПОРЯДОК ПРИМЕНЕНИЯ
ПРАВИЛ ЗЕМЛЕПОЛЬЗОВАНИЯ И ЗАСТРОЙКИ
МУНИЦИПАЛЬНОГО ОБРАЗОВАНИЯ
«ЗАРЕЧНЕНСКОЕ СЕЛЬСКОЕ ПОСЕЛЕНИЕ
ДЖАНКОЙСКОГО РАЙОНА РЕСПУБЛИКИ КРЫМ»
И ВНЕСЕНИЕ В НИХ ИЗМЕНЕНИЙ

Глава 1. Регулирование землепользования и застройки
органами местного самоуправления

Статья 1. Общие положения

1. Правила землепользования и застройки муниципального образования «Заречненское сельское поселение Джанкойского района Республики Крым» (далее – Правила) являются документом градостроительного зонирования муниципального образования «Заречненское сельское поселение Джанкойского района Республики Крым» (далее – сельское поселение, муниципальное образование), принятым в соответствии с Градостроительным кодексом Российской Федерации, Земельным кодексом Российской Федерации, и иными нормативными правовыми актами Российской Федерации, Республики Крым, Уставом муниципального образования, Генеральным планом муниципального образования, и в котором устанавливаются территориальные зоны, градостроительные регламенты, порядок применения такого документа и порядок внесения в него изменений.

2. Правила распространяют свое действие на территорию муниципального образования «Заречненское сельское поселение Джанкойского района Республики Крым».

3. Правила землепользования и застройки разработаны в целях:

- 1) создания условий для устойчивого развития территории сельского поселения, сохранения окружающей среды и объектов культурного наследия;
- 2) создания условий для планировки территории сельского поселения;
- 3) обеспечения прав и законных интересов физических и юридических лиц, в том числе правообладателей земельных участков и объектов капитального строительства;
- 4) создания условий для привлечения инвестиций, в том числе путем предоставления возможности выбора наиболее эффективных видов разрешённого использования земельных участков и объектов капитального строительства.

4. Правила землепользования и застройки обязательны для всех субъектов градостроительных отношений на территории сельского поселения.

Статья 2. Основные понятия, используемые в Правилах

1. В Правилах используются понятия, значения которых установлены в Градостроительном кодексе Российской Федерации, Земельном кодексе Российской Федерации, федеральных законах и иных нормативных правовых актах Российской Федерации.

2. Кроме того, в Правилах используются следующие понятия:

1) планировочная отметка земли – уровень земли на границе земли и отмостки здания;

2) погрузочно-разгрузочная площадка – часть земельного участка, предназначенная для проведения работ по погрузке и выгрузке грузов, доставляемых для объектов, расположенных на соответствующих земельных участках;

3) приквартирный участок – земельный участок, примыкающий к квартире (дому), с непосредственным выходом на него;

4) линия сложившейся застройки - линия, определяемая на топографической основе вдоль границ территорий общего пользования - улично-дорожной сети и объектов рекреационного назначения - по плоскости фасадов существующих объектов капитального строительства или иных сооружений, прочно связанных с землей.

Статья 3. Полномочия органов местного самоуправления в области регулирования отношений по вопросам землепользования и застройки

1. К полномочиям органов местного самоуправления сельского поселения Джанкойского района Республики Крым в области регулирования отношений по вопросам землепользования и застройки относятся:

1) принятие в пределах своей компетенции муниципальных правовых актов в области регулирования землепользования и застройки;

2) иные полномочия в соответствии с действующим законодательством.

2. К полномочиям органов местного самоуправления Джанкойского района Республики Крым в области регулирования отношений по вопросам землепользования и застройки относятся:

1) принятие решения о подготовке проекта изменения в Правила;

2) подготовка и утверждение генерального плана сельского поселения;

3) подготовка и утверждение правил землепользования и застройки сельского поселения;

4) принятие решений о подготовке документации по планировке территории;

5) утверждение документации по планировке территории в границах сельского поселения в случаях, предусмотренных Градостроительным кодексом Российской Федерации;

6) выдача разрешений на строительство объектов капитального строительства на земельных участках, расположенных в границах сельского поселения (за исключением случаев, предусмотренных Градостроительным кодексом Российской Федерации, иными федеральными законами, нормативными правовыми актами Республики Крым);

7) выдача разрешений на ввод объектов в эксплуатацию при осуществлении строительства, реконструкции объектов капитального строительства, расположенных на территории сельского поселения (за исключением случаев, предусмотренных Градостроительным кодексом Российской Федерации, иными федеральными законами, нормативными правовыми актами Республики Крым);

8) утверждение местных нормативов градостроительного проектирования сельского поселения;

9) резервирование земель и изъятие земельных участков в границах сельского поселения для муниципальных нужд;

10) осуществление муниципального земельного контроля в границах сельского поселения;

11) принятие решений о предоставлении разрешений на условно разрешенный вид использования объектов капитального строительства или земельного участка;

12) принятие решений о предоставлении разрешения на отклонение от предельных параметров разрешенного строительства, реконструкции объектов капитального строительства;

13) управление и распоряжение земельными участками в соответствии с земельным законодательством Российской Федерации;

14) иные полномочия в соответствии с действующим законодательством.

Статья 4. Комиссия по подготовке изменений и дополнений в Правила землепользования и застройки сельских поселений Джанкойского района

1. Комиссия по подготовке изменений и дополнений в Правила землепользования и застройки сельских поселений Джанкойского муниципального района Республики Крым (далее – Комиссия) является постоянно действующим коллегиальным совещательным органом и осуществляет свою деятельность в соответствии с Градостроительным кодексом Российской Федерации, настоящими Правилами, Положением о Комиссии, иными документами, регламентирующими её деятельность.

2. Положение о Комиссии и ее состав утверждается уполномоченным органом в соответствии с действующим законодательством.

3. К основным полномочиям Комиссии относятся:

1) рассмотрение предложений о внесении изменений в Правила землепользования и застройки;

2) подготовка заключений, в которые включаются рекомендации, в соответствии с поступившими предложениями о внесении изменений в Правила землепользования и застройки или об отклонении таких предложений;

3) рассмотрение заявлений на предоставление разрешений на условно разрешённые виды использования земельных участков и (или) объектов капитального строительства;

4) рассмотрение заявлений на предоставление разрешений на отклонение от предельных параметров разрешённого строительства, реконструкции объектов капитального строительства;

5) проведение общественных обсуждений по проекту Правил землепользования и застройки и проектов о внесении изменений в Правила землепользования и застройки;

6) проведение публичных слушаний по проектам решений о предоставлении разрешения на условно разрешённый вид использования земельного участка или объекта капитального строительства;

7) проведение публичных слушаний по проектам решений о предоставлении разрешения на отклонение от предельных параметров разрешённого строительства, реконструкции объектов капитального строительства;

8) подготовка протоколов и заключений о результатах общественных обсуждений и публичных слушаний, в случаях указанных в пунктах 5-7 части 2 настоящей статьи;

9) подготовка рекомендаций о предоставлении разрешения на условно разрешённый вид использования или об отказе в предоставлении такого разрешения по результатам публичных слушаний;

10) подготовка рекомендаций о предоставлении разрешений на отклонение от предельных параметров разрешённого строительства, реконструкции объектов капитального строительства по результатам публичных слушаний.

Статья 5. Открытость и доступность информации о землепользовании и застройке

Правила, включая все входящие в их состав картографические и иные материалы, являются открытыми для всех физических и юридических лиц, должностных лиц органов власти и управления.

Уполномоченный орган обеспечивает опубликование Правил землепользования и застройки в порядке, установленном для официального опубликования муниципальных правовых актов, и размещение Правил

землепользования и застройки на официальном сайте сельского поселения в сети «Интернет».

Правила размещаются в Федеральной государственной информационной системе территориального планирования Российской Федерации.

Статья 6. Регулирование правоотношений по вопросам землепользования и застройки, возникших до вступления в силу Правил

1. Принятые до введения в действие Правил нормативные правовые акты органов местного самоуправления муниципального района по вопросам землепользования и застройки применяются в части, не противоречащей Правилам, за исключением случаев, указанных в частях 2 и 3 настоящей статьи.

2. Земельные участки или объекты капитального строительства, не соответствующие установленным градостроительным регламентом видам разрешенного использования, предельным (минимальным и (или) максимальным) размерам и предельным параметрам, могут использоваться без установления срока приведения их в соответствие с градостроительным регламентом, за исключением случаев, если их использование опасно для жизни или здоровья человека, для окружающей среды, объектов культурного наследия.

3. В случае если использование земельных участков или объектов капитального строительства, указанных в части 2 настоящей статьи, опасно для жизни или здоровья человека, для окружающей среды, объектов культурного наследия, то использование таких объектов должно быть приведено в соответствие с градостроительным регламентом в сроки, определенные действующим законодательством.

4. В случае если использование указанных в части 2 настоящей статьи земельных участков и объектов капитального строительства продолжается и опасно для жизни или здоровья человека, для окружающей среды, объектов культурного наследия, в соответствии с федеральными законами может быть наложен запрет на использование таких земельных участков и объектов.

5. Реконструкция объектов капитального строительства, указанных в части 2 настоящей статьи, может осуществляться только путем приведения таких объектов в соответствие с градостроительным регламентом. Изменение видов разрешенного использования указанных земельных участков и объектов капитального строительства может осуществляться путем приведения их в соответствие с видами разрешенного использования земельных участков и объектов капитального строительства, установленными градостроительным регламентом.

6. Строительство новых объектов капитального строительства на земельных участках, указанных в части 2 настоящей статьи, может осуществляться только в соответствии с установленными градостроительными регламентами, кроме случаев, указанных в статье 14

настоящих Правил.

7. При разработке документации по планировке территории в целях формирования земельных участков для существующих многоквартирных домов, введенных в эксплуатацию в установленном законном порядке до вступления в силу настоящих Правил, действие градостроительных регламентов в части предельных (минимальных и (или) максимальных) размеров земельных участков и предельных параметров разрешенного строительства не распространяется. Виды разрешенного использования земельных участков, указанные в градостроительных регламентах, в том числе в качестве условно разрешенных, устанавливаются при утверждении документации по планировке территории.

8. Для ведения садоводства допускается:

- образование земельного участка (регистрации права на земельный участок) на основании документов, подтверждающих наличие ранее возникших прав на объекты недвижимого имущества и необходимых для государственной регистрации, перечень которых утверждён постановлением Совета министров Республики Крым от 11 августа 2014 г. № 264;

- образование (предоставления) земельного участка на основании неисполненного решения органа местного самоуправления, органа исполнительной власти о даче разрешения на разработку проекта землеустройства по отводу земельного участка, технической документации по землеустройству относительно установления (восстановления) границ земельного участка в натуре (на местности), принятого с 14 октября 2008 года по 21 марта 2014 года, в соответствии с которым не утверждена документация по землеустройству (в случае завершения оформления права на земельный участок, начатого до вступления в силу Федерального конституционного закона, осуществляется на основании, в порядке, установленном постановлением Совета министров Республики Крым от 2 сентября 2014 г. № 313);

- образование (предоставления) земельного участка собственнику расположенного на нём здания, строения, сооружения и (или) лицам, которым эти объекты недвижимости предоставлены на праве хозяйственного ведения, и который невозможно сформировать с соблюдением предельных размеров, установленных настоящим регламентом;

- образование (предоставления) земельного участка (земельных участков) в соответствии с проектом межевания территории садоводческого, огороднического или дачного некоммерческого объединения граждан, зарегистрированного после вступления в силу Федерального конституционного закона «О принятии в Российскую Федерацию Республики Крым и образовании в составе Российской Федерации новых субъектов – Республики Крым и города федерального значения Севастополя»

в соответствии с законодательством Российской Федерации гражданами, осуществляющими ведение садоводства, огородничества или дачного хозяйства до вступления в силу Федерального конституционного закона «О принятии в Российскую Федерацию Республики Крым и образовании в составе Российской Федерации новых субъектов – Республики Крым и города федерального значения Севастополя»;

Глава 2. Изменение видов разрешённого использования земельных участков и объектов капитального строительства физическими и юридическими лицами

Статья 7. Разрешённое использование земельных участков и объектов капитального строительства

1. Разрешённое использование земельных участков и объектов капитального строительства может быть следующих видов:

- 1) основные виды разрешённого использования;
- 2) условно разрешённые виды использования;
- 3) вспомогательные виды разрешённого использования, допустимые только в качестве дополнительных по отношению к основным видам разрешённого использования и условно разрешённым видам использования и осуществляемые совместно с ними.

2. Применительно к каждой территориальной зоне устанавливаются виды разрешённого использования земельных участков и объектов капитального строительства. Для каждой территориальной зоны устанавливаются, как правило, несколько видов разрешённого использования. При соблюдении технических регламентов допускается размещение двух и более разрешённых видов использования в пределах одного земельного участка, в том числе в пределах одного здания.

3. Установление основных видов разрешённого использования земельных участков и объектов капитального строительства является обязательным применительно к каждой территориальной зоне, в отношении которой устанавливается градостроительный регламент.

Статья 8. Изменение вида разрешённого использования земельных участков и объектов капитального строительства

1. Изменение одного вида разрешённого использования земельных участков и объектов капитального строительства на другой вид такого использования осуществляется в соответствии с градостроительным регламентом при условии соблюдения требований технических регламентов.

2. Основные и вспомогательные виды разрешённого использования земельных участков и объектов капитального строительства

правообладателями земельных участков и объектов капитального строительства, за исключением органов государственной власти, органов местного самоуправления, государственных и муниципальных учреждений, государственных и муниципальных унитарных предприятий, выбираются самостоятельно без дополнительных разрешений и согласований.

3. Решения об изменении вида разрешённого использования земельных участков и объектов капитального строительства, правообладателями которых являются органы местного самоуправления, муниципальные учреждения, муниципальные унитарные предприятия, принимаются уполномоченным органом.

4. В случае если при изменении вида разрешённого использования объекта капитального строительства на другой разрешённый вид использования осуществляется реконструкция данного объекта капитального строительства, правообладатель осуществляет изменение вида разрешённого использования земельного участка до получения разрешения на строительство.

5. Решения об изменении одного вида разрешённого использования земельных участков и объектов капитального строительства, расположенных на землях, на которые действие градостроительных регламентов не распространяется или для которых градостроительные регламенты не устанавливаются, на другой вид такого использования принимаются в соответствии с действующим законодательством.

6. Правообладатели земельных участков и объектов капитального строительства, при изменении вида разрешённого использования земельных участков и объектов капитального строительства, несут ответственность за соблюдение требований технических регламентов, а также ограничений, установленных для территории, на которой расположены соответствующие земельные участки и объекты капитального строительства.

Статья 9. Предоставление разрешения на условно разрешенный вид использования

1. Предоставление разрешения на условно разрешенный вид использования земельного участка или объекта капитального строительства, расположенного в границах сельского поселения, осуществляется в порядке, предусмотренном действующим законодательством.

2. Физическое или юридическое лицо, заинтересованное в предоставлении разрешения на условно разрешенный вид использования земельного участка или объекта капитального строительства, расположенного в границах сельского поселения, направляет в Комиссию заявление о предоставлении такого разрешения.

3. Проект решения о предоставлении разрешения на условно разрешенный вид использования подлежит рассмотрению на публичных слушаниях, в порядке, установленном законодательством Российской Федерации и муниципальными правовыми актами.

4. Расходы, связанные с организацией и проведением публичных слушаний по проекту решения о предоставлении разрешения на условно разрешенный вид использования, несет физическое или юридическое лицо, заинтересованное в предоставлении такого разрешения.

5. Виды использования земельных участков и объектов капитального строительства, установленные для земельных участков и (или) объектов капитального строительства, в качестве разрешенных, которые подтверждаются судебными актами, вступившими в законную силу; правовыми актами органов местного самоуправления; правоустанавливающими и правоподтверждающими документами, выданными уполномоченными органами власти, и отнесенные действующими градостроительными регламентами к условно разрешенным видам использования, являются действительными. В этом случае получение разрешения на условно разрешенный вид использования земельного участка и проведение публичных слушаний не требуется.

Глава 3. Подготовка документации по планировке территорий органами местного самоуправления

Статья 10. Общие положения о планировке территории

1. Видами документации по планировке территории являются:

- 1) проект планировки территории;
- 2) проект межевания территории.

2. Общие требования к документации по планировке территории установлены в соответствии со статьей 41.1 Градостроительного кодекса Российской Федерации.

3. Подготовка документации по планировке территории в границах сельского поселения является обязательной в случаях:

1) указанных в части 3 статьи 41 Градостроительного кодекса Российской Федерации в целях размещения объекта капитального строительства;

2) в иных случаях, предусмотренных действующим законодательством.

4. Внесение изменений в документацию по планировке территории осуществляется в соответствии с действующим законодательством.

5. При разработке документации по планировке территории на часть территории элемента планировочной структуры (микрорайон, квартал) необходимо обеспечить совместимость размещаемых объектов с окружающей застройкой и требуемый уровень социального и культурно-бытового обслуживания населения в границах всего элемента планировочной структуры (микрорайон, квартал).

Статья 11. Подготовка документации по планировке территории органом местного самоуправления

1. Подготовка документации по планировке территории осуществляются органом местного самоуправления в случаях:

1) планирования размещения объекта местного значения сельского поселения в границах сельского поселения в целях установления границ земельных участков и зон планируемого размещения объектов капитального строительства, такого объекта местного значения;

2) в иных случаях, предусмотренных действующим законодательством.

2. Объекты местного значения сельского поселения устанавливаются Генеральным планом сельского поселения.

Глава 4. Проведение общественных обсуждений или публичных слушаний по вопросам землепользования и застройки

Статья 12. Общие положения о проведении общественных обсуждений или публичных слушаний по вопросам землепользования и застройки

1. Порядок проведения общественных обсуждений или публичных слушаний по вопросам землепользования и застройки в сельском поселение осуществляется в соответствии с действующим законодательством о градостроительной деятельности, в том числе с учетом положений Градостроительного кодекса Российской Федерации, Федерального закона «Об общих принципах организации местного самоуправления в Российской Федерации»; Устава муниципального образования; решений Джанкойского районного Совета Республики Крым и иных муниципальных правовых актов.

2. Рассмотрению на общественных обсуждениях или публичных слушаниях подлежат:

1) проект Генерального плана, проекты о внесении изменений в Генеральный план;

2) проект Правил, проекты о внесении изменений в Правила;

3) проекты планировки территории и проекты о внесении изменений в проекты планировки территории;

4) проекты межевания территории и проекты о внесении изменений в проекты межевания территории;

5) проект решения о предоставлении разрешения на условно разрешенный вид использования земельного участка или объекта капитального строительства;

6) проект решения о предоставлении разрешения на отклонение от предельных параметров разрешенного строительства, реконструкции объектов капитального строительства.

Глава 5. Внесение изменений в Правила землепользования и застройки

Статья 13. Общие положения о внесении изменений в Правила

1. Внесение изменений в Правила осуществляется в порядке, предусмотренном статьями 31-33 Градостроительного кодекса Российской Федерации.

В случае внесения изменений в Правила в соответствии с пунктом 5 части 3 статьи 33 Градостроительного кодекса Российской Федерации заявитель (физическое или юридическое лицо) для обоснования испрашиваемых изменений представляет в Комиссию предложение с приложением материалов по его обоснованию.

В зависимости от испрашиваемых изменений в качестве материалов по обоснованию прилагаются:

1) Градостроительный план земельного участка и (или) иные графические, текстовые материалы (пояснительная записка), правоустанавливающие и (или) правоподтверждающие документы.

2) Градостроительное обоснование, в случаях если:

- изменения связаны с обеспечением устойчивого развития части территории сельского поселения и (или) элемента планировочной структуры
- рассматриваемая часть территории и (или) элемент планировочной структуры включают в себя несколько территориальных зон и (или) земельных участков;

2. Градостроительное обоснование должно быть разработано с учетом:

- предложений Генерального плана;
- Правил землепользования и застройки;
- документации по планировке территории (при наличии);
- сведений, запрашиваемых в уполномоченных организациях (эксплуатирующих и сетевых), в части обеспеченности территории социальной, инженерной и транспортной инфраструктурой.

3. Градостроительное обоснование должно содержать:

1) материалы текстовые (с соответствующими расчетами) и графические (обосновывающие испрашиваемые изменения с точки зрения: экологических и архитектурных требований; обстоятельств, определенных наличием или отсутствием зон с особыми условиями использования территорий);

2) предлагаемые градостроительные регламенты и (или) изменения в действующие градостроительные регламенты;

3) предлагаемые границы территориальных зон и (или) изменения в существующие границы территориальных зон.

В случае если испрашиваемые изменения связаны с необходимостью внесения изменений в Генеральный план, градостроительное обоснование должно содержать материалы текстовые (с соответствующими расчетами) и

графические, обосновывающие их по функциональному зонированию.

При этом внесение изменений в Правила возможно при условии дальнейшей разработки в установленном законодательством о градостроительной деятельности порядке документации по планировке территории.

Глава 6. Регулирование иных вопросов землепользования и застройки

Статья 14. Переходные положения

1. Виды разрешенного использования объектов капитального строительства и земельных участков, а также предельные параметры разрешенного строительства, реконструкции объектов капитального строительства, установленные в документации по планировке территории, утвержденной до утверждения настоящих Правил, являются действительными.

2. Виды разрешенного использования и ограничения использования земельных участков и объектов капитального строительства, а также предельные (минимальные и (или) максимальные) размеры и предельные параметры разрешенного строительства, реконструкции объектов капитального строительства, установленные Правилами на момент выдачи разрешения на строительство, являются соответствующими строящемуся объекту капитального строительства на весь период действия разрешения на строительство, если иное не предусмотрено законодательством Российской Федерации.

3. Информация, указанная в градостроительном плане земельного участка, утвержденном до вступления в силу настоящих Правил, может быть использована для подготовки проектной документации применительно к объектам капитального строительства и (или) их частям, строящимся, реконструируемым в границах такого земельного участка, а также для выдачи разрешений на строительство в течение срока действия данного градостроительного плана земельного участка.

4. При размещении прудов-копаней на территории муниципального образования необходимо согласования органа местного самоуправления, Государственного комитета по водному хозяйству и мелиорации Республики Крым, министерства сельского хозяйства Республики Крым.

Статья 15. Максимальные выступы за красную линию и линию регулирования застройки элементов зданий, строений, сооружений

Максимальные выступы за красную линию и линию регулирования застройки частей зданий, строений, сооружений допускаются:

в отношении балконов, эркеров, козырьков – не более 1,5 метров;
в отношении обустраиваемых входных узлов существующих зданий – не более 1,2 метров при ширине тротуара не менее 3 метров.

РАЗДЕЛ II.

КАРТЫ ГРАДОСТРОИТЕЛЬНОГО ЗОНИРОВАНИЯ

Глава 7. Положения о градостроительном зонировании

Статья 16. Общие положения о карте градостроительного зонирования

1. На карте градостроительного зонирования в составе Правил согласно Градостроительному кодексу Российской Федерации устанавливаются границы территориальных зон, а также территории, в границах которых предусмотрено осуществление деятельности по комплексному и устойчивому развитию территории, и отображаются границы населенных пунктов, входящих в состав сельского поселения, границы зон с особыми условиями использования территорий, границы территорий объектов культурного наследия.

2. Карта градостроительного зонирования Правил состоит из:

- 1) Карты границ территориальных зон;
- 2) Карты границ зон с особыми условиями использования территорий, границ территорий объектов культурного наследия.

Статья 17. Территориальные зоны, установленные для сельского поселения

В соответствии с Градостроительным кодексом Российской Федерации в границах муниципального образования «Заречненское сельское поселение Джанкойского района Республики Крым, Правилами определены следующие виды территориальных зон.

1. Жилые зоны:

- 1) зона застройки индивидуальными жилыми домами и жилыми домами блокированной застройки (Ж-1);
- 2) зона застройки малоэтажными и среднеэтажными жилыми домами (Ж-2);
- 3) зона ведения садоводства и огородничества (Ж-3).

2. Общественно-деловые зоны:

- 1) зона общественного, делового и коммерческого назначения (ОД);
- 2) зона размещения объектов социального назначения (С).

3. Производственные зоны, зоны инженерной и транспортной инфраструктуры:

- 1) зона инженерно-транспортного назначения (ИТ).

4. Зоны рекреационного назначения:

- 1) зона парков, скверов (Р-1);
- 2) зона рекреационного назначения (Р-2);
- 3) зона особо охраняемых территорий (ОТ).

5. Зоны сельскохозяйственного использования:

- 1) зона сельскохозяйственного использования в границах населенного пункта (СХ-1);
- 2) зона сельскохозяйственных угодий (СХ-2);
- 3) зона сельскохозяйственного производства в границах населенного пункта (СХ-3);
- 4) зона сельскохозяйственного производства на землях сельскохозяйственного назначения (СХ-4).

6. Зоны специального назначения:

- 1) зона кладбищ, крематориев и иного ритуального обслуживания (С-1);
- 2) зона насаждений специального назначения (С-2).

Статья 18. Отображение территориальных зон на карте градостроительного зонирования Правил

1. Границы территориальных зон установлены в соответствии с требованиями Градостроительного кодекса Российской Федерации, в том числе с учетом функциональных зон Генерального плана, и отображаются на соответствующей карте согласно приложению 1-2.

Сведения о границах территориальных зон, содержащие графическое описание местоположения границ территориальных зон, перечень координат характерных точек этих границ в системе координат, используемой для ведения Единого государственного реестра недвижимости, указываются в приложении 4.

2. Территориальные зоны имеют свою систему нумерации в целях облегчения ориентации пользователей Правил, состоящую из следующих элементов:

- 1) смешанного буквенно-цифрового наименования вида территориальной зоны в соответствии со статьей 17 Правил;
- 2) индивидуального номера территориальной зоны, отделенного косой чертой.

3. В пределах территориальных зон могут устанавливаться подзоны с одинаковыми видами разрешенного использования земельных участков и объектов капитального строительства, но с различными предельными (минимальными и (или) максимальными) размерами земельных участков и предельными параметрами разрешенного строительства, реконструкции

объектов капитального строительства и сочетаниями таких размеров и параметров.

Статья 19. Общие понятия о зонах с особыми условиями использования территорий и территориях объектов культурного наследия

1. Границы зон с особыми условиями использования территорий и границы территорий объектов культурного наследия в соответствии с Градостроительным кодексом Российской Федерации отображаются на отдельных картах согласно приложению 3. Режим градостроительной деятельности в пределах указанных зон определяется в соответствии с действующим законодательством.

Ограничения использования земельных участков, находящихся в границах зон с особыми условиями использования территорий, считаются установленными, измененными со дня внесения сведений, соответствующих изменений в сведения о таких зонах в Единый государственный реестр недвижимости.

Также зоны с особыми условиями использования территории считаются установленными в соответствии с действующим законодательством на момент применения Правил. Это могут быть:

- решения исполнительного органа государственной власти или органа местного самоуправления, принятые в соответствии с законодательством, действовавшим на день принятия этого решения;
- согласования уполномоченного органа исполнительной власти границ зоны с особыми условиями использования территории в соответствии с законодательством, действовавшим на день данного согласования, в случае, если порядок установления зоны был предусмотрен указанным законодательством;
- нормативные правовые акты, предусматривающие установление зон с особыми условиями использования территорий в границах, установленных указанным актом, без принятия решения исполнительного органа государственной власти или органа местного самоуправления об установлении таких зон либо согласования уполномоченным органом исполнительной власти границ зоны с особыми условиями использования территории;
- решения судов.

2. Лицо, заинтересованное во внесении изменений в карты зон с особыми условиями использования территорий, либо уполномоченный орган, ответственный за регулирование использования таких зон, направляет в Комиссию заявление о внесении испрашиваемых изменений с приложением: материалов по обоснованию испрашиваемых изменений, документов, подтверждающих правомочность внесения таких изменений. Комиссия осуществляет действия по внесению испрашиваемых изменений в карты зонирования в порядке, аналогичном порядку внесения изменений в Правила землепользования и застройки.

3. Соблюдение режимов использования земель и градостроительных регламентов в границах зон охраны объектов культурного наследия является обязательным при осуществлении градостроительной, хозяйственной или иной деятельности. Отклонение от установленных в границах зон охраны объектов культурного наследия режимов использования земель и градостроительных регламентов не допускается.

4. Изменение зон охраны объекта культурного наследия, в том числе их границ, режимов использования земель и градостроительных регламентов в границах данных зон, осуществляется путем разработки нового проекта зон охраны объекта культурного наследия в порядке, предусмотренном законодательством Российской Федерации.

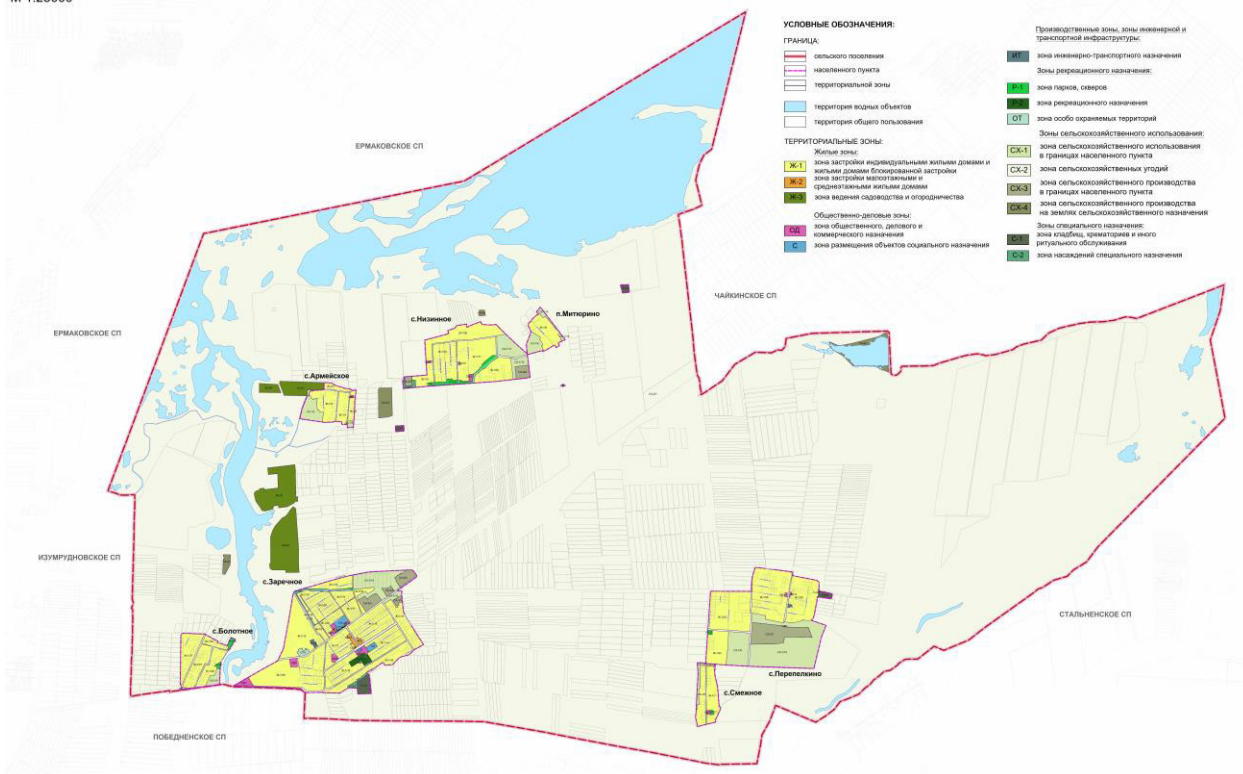
ПРИЛОЖЕНИЕ 1.

КАРТА ГРАДОСТРОИТЕЛЬНОГО ЗОНИРОВАНИЯ.

Карта границ территориальных зон Заречненского сельского поселения
Джанкойского района Республики Крым. М 1:25 000

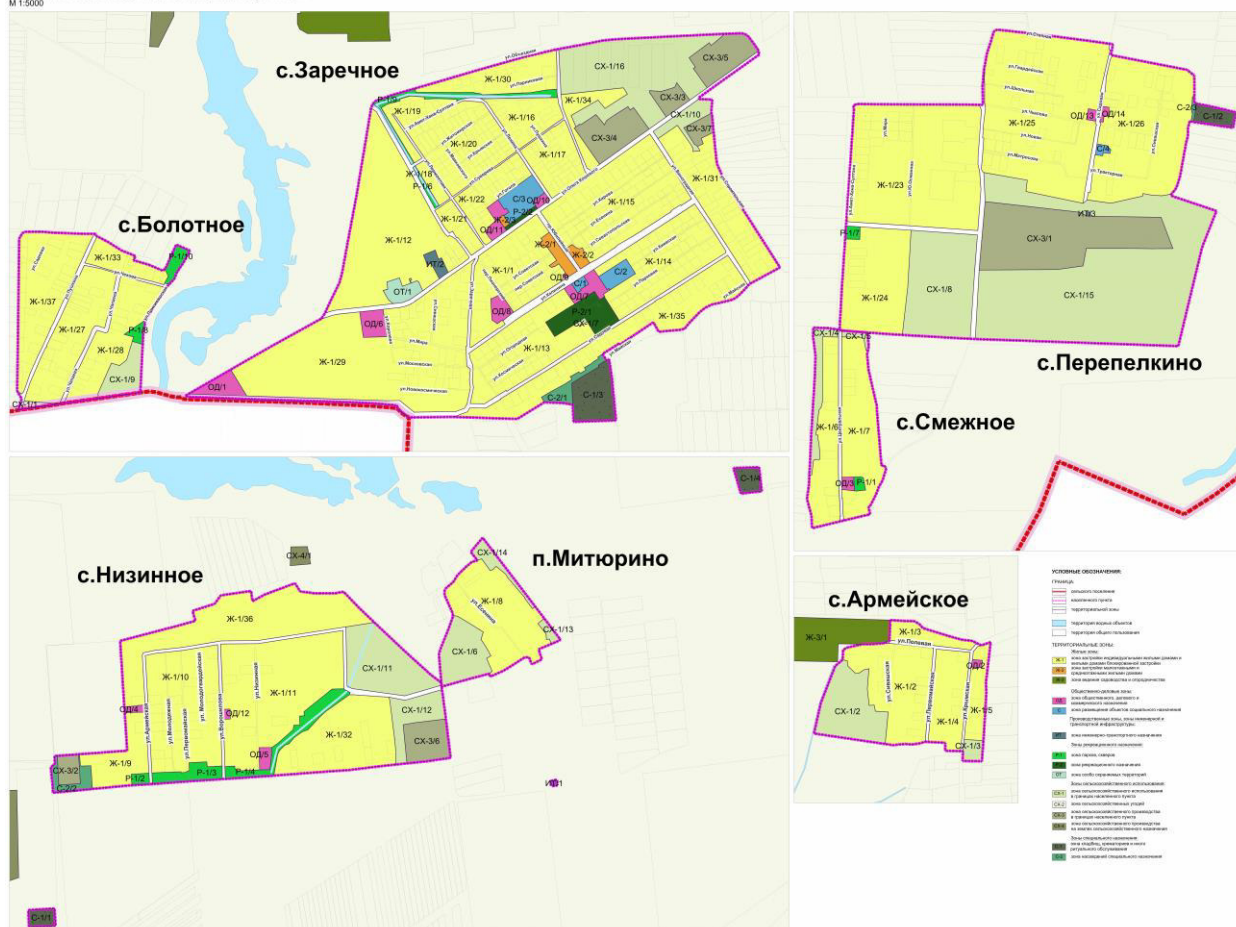
КАРТА ГРАДОСТРОИТЕЛЬНОГО ЗОНИРОВАНИЯ.

Карта границ территориальных зон Заречненского сельского поселения
Джанкойского района Республики Крым
М 1:25000



КАРТА ГРАДОСТРОИТЕЛЬНОГО ЗОНИРОВАНИЯ.

КАРТА ГРАДОСТРОИТЕЛЬНОГО ЗОНИРОВАНИЯ.
Карта границ территориальных зон населенных пунктов: с.Заречное, с.Болотное, с.Перепелкино, с.Смежное, с.Низинное, п.Митрохино, с.Армейское
Зареченского сельского поселения Джанкойского района Республики Крым
М 1:5000



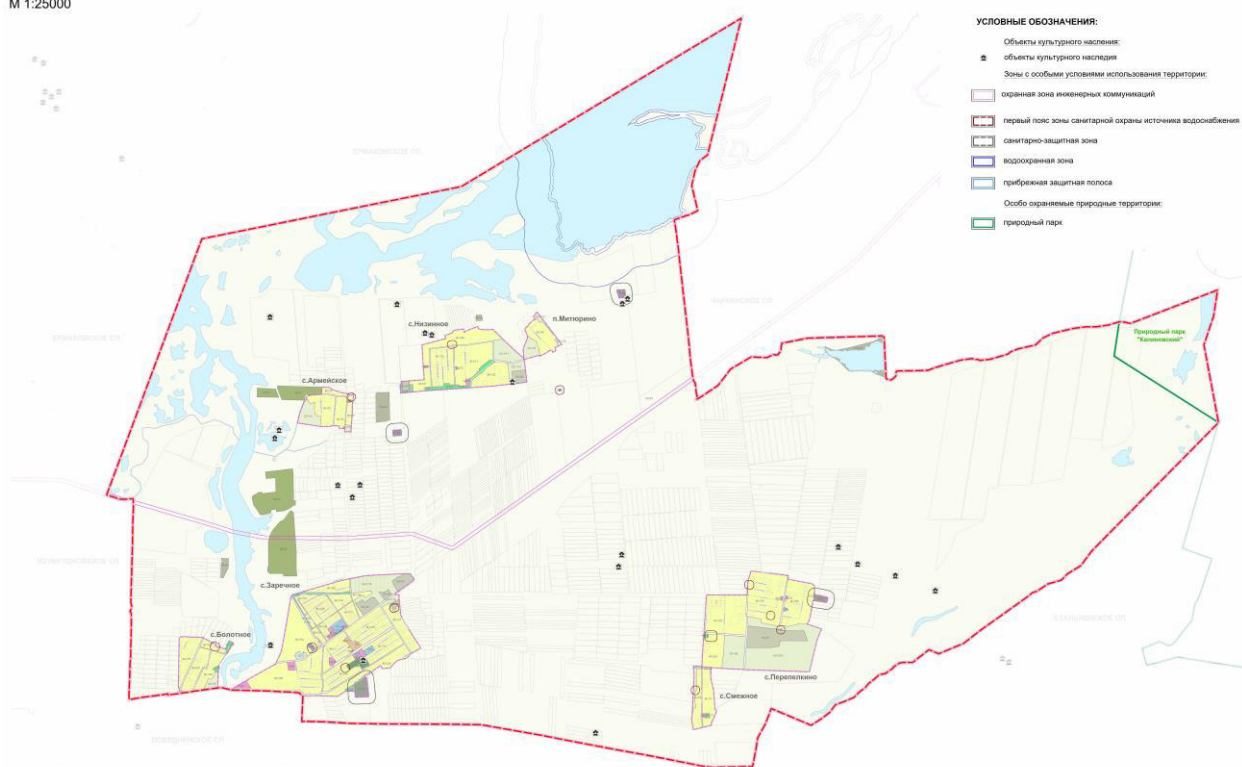
ПРИЛОЖЕНИЕ 3.

КАРТА ГРАДОСТРОИТЕЛЬНОГО ЗОНИРОВАНИЯ.

Карта границ зон с особыми условиями использования территории, границ территорий объектов культурного наследия Заречненского сельского поселения Джанкойского района Республики Крым. М 1:25 000

КАРТА ГРАДОСТРОИТЕЛЬНОГО ЗОНИРОВАНИЯ.

Карта границ зон с особыми условиями использования территории, границ территорий объектов культурного наследия Заречненского сельского поселения Джанкойского района Республики Крым
М 1:25000



РАЗДЕЛ III.

ГРАДОСТРОИТЕЛЬНЫЕ РЕГЛАМЕНТЫ

Глава 8. Установление, действие и содержание градостроительных регламентов

Статья 20. Общие положения о градостроительных регламентах

1. Градостроительные регламенты обязательны для исполнения всеми собственниками земельных участков, землепользователями, землевладельцами и арендаторами земельных участков независимо от форм собственности и иных прав на земельные участки согласно Земельному кодексу Российской Федерации.

2. Порядок использования земельных участков, на которые в соответствии с действующим законодательством действие градостроительных регламентов не распространяется или для которых градостроительные регламенты не устанавливаются, определяется уполномоченными федеральными органами исполнительной власти, уполномоченными органами исполнительной власти субъектов Российской Федерации или уполномоченными органами местного самоуправления в соответствии с федеральными законами согласно Градостроительному кодексу Российской Федерации.

3. Использование земельных участков на сельскохозяйственных угодьях в составе земель сельскохозяйственного назначения возможно с ранее установленными видами разрешенного использования тождественным следующим видам «пашни» - «растениеводство» (1.1)*, «сенокос» - «сенокосение» (1.19)*, «пастбище» - «выпас сельскохозяйственных животных» (1.20)*, «земли, занятые многолетними насаждениями», «залежи».

При необходимости образования земельного участка на сельскохозяйственных угодьях в составе земель сельскохозяйственного назначения с целью обслуживания данных территорий возможно установление виды разрешенного использования земельного участка - «Обеспечение сельскохозяйственного производства» (1.18)*

*наименование вида разрешенного использования земельного участка (код) в соответствии с Классификатором видов разрешенного использования земельных участков, утвержденным приказом Федеральной службой государственной регистрации, кадастра и картографии (Росреестр) от 10.11.2020 № П/0412.

4. Земельные участки общего пользования, занятые площадями, улицами, проездами, автомобильными дорогами, набережными, скверами, бульварами, береговыми полосами водных объектов общего пользования, пляжами и другими линейными объектами, настоящими Правилами могут

включаться в состав различных территориальных зон, а также могут быть частично вынесены за границы территориальных зон и относиться к территории общего пользования (ТОП).

Статья 21. Общие положения о видах разрешенного использования земельных участков и объектов капитального строительства

1. Виды разрешенного использования земельных участков и объектов капитального строительства подразделяются на основные, условно разрешенные, вспомогательные согласно Градостроительному кодексу Российской Федерации.

2. Виды разрешенного использования земельных участков применительно к каждому виду территориальных зон устанавливаются настоящими Правилами в соответствии с классификатором, утвержденным федеральным органом исполнительной власти, осуществляющим функции по выработке государственной политики и нормативно-правовому регулированию в сфере земельных отношений (далее – Классификатор).

3. Содержание видов разрешенного использования, перечисленных в градостроительных регламентах настоящих Правил, допускает без отдельного указания в списке видов разрешенного использования размещение и эксплуатацию линейного объекта (кроме железных дорог общего пользования и автомобильных дорог общего пользования федерального и регионального значения), размещение защитных сооружений (насаждений), если иное не предусмотрено законодательством Российской Федерации.

4. При образовании земельного участка в границах территорий, отнесенных Правилами к территориям общего пользования, для размещения и эксплуатации объектов, непосредственно связанных с развитием транспортной инфраструктуры и обустройства территорий общего пользования, в соответствии с Классификатором допускается установление следующих видов разрешенного использования:

1) размещение автомобильных дорог за пределами населенных пунктов и технически связанных с ними сооружений, придорожных стоянок (парковок) транспортных средств в границах городских улиц и дорог, за исключением предусмотренных видами разрешенного использования с кодами 2.7.1, 4.9, 7.2.3, а также некапитальных сооружений, предназначенных для охраны транспортных средств; размещение объектов, предназначенных для размещения постов органов внутренних дел, ответственных за безопасность дорожного движения;

2) размещение площадок для занятия спортом и физкультурой на открытом воздухе (физкультурные площадки, беговые дорожки, поля для спортивной игры);

3) размещение спортивных сооружений для занятия водными видами спорта (причалы и сооружения, необходимые для организации водных видов спорта и хранения соответствующего инвентаря);

4) размещение искусственно созданных для судоходства внутренних водных путей, размещение объектов капитального строительства внутренних водных путей, размещение объектов капитального строительства морских портов, размещение объектов капитального строительства, в том числе морских и речных портов, причалов, пристаней, гидротехнических сооружений, навигационного оборудования и других объектов, необходимых для обеспечения судоходства и водных перевозок, заправки водного транспорта;

5) ледники, снежники, ручьи, реки, озера, болота, территориальные моря и другие поверхностные водные объекты;

6) использование земельных участков, примыкающих к водным объектам способами, необходимыми для осуществления общего водопользования (водопользования, осуществляемого гражданами для личных нужд, а также забор (изъятие) водных ресурсов для целей питьевого и хозяйственно-бытового водоснабжения, купание, использование маломерных судов, водных мотоциклов и других технических средств, предназначенных для отдыха на водных объектах, водопой, если соответствующие запреты не установлены законодательством);

7) использование земельных участков, примыкающих к водным объектам способами, необходимыми для специального водопользования (забор водных ресурсов из поверхностных водных объектов, сброс сточных вод и (или) дренажных вод, проведение дноуглубительных, взрывных, буровых и других работ, связанных с изменением дна и берегов водных объектов);

8) размещение гидротехнических сооружений, необходимых для эксплуатации водохранилищ (плотин, водосбросов, водозаборных, водовыпускных и других гидротехнических сооружений, судопропускных сооружений, рыбозащитных и рыбопропускных сооружений, берегозащитных сооружений)

9) размещение объектов улично-дорожной сети: автомобильных дорог, трамвайных путей и пешеходных тротуаров в границах населенных пунктов, пешеходных переходов, бульваров, площадей, проездов, велодорожек и объектов велотранспортной и инженерной инфраструктуры; размещение придорожных стоянок (парковок) транспортных средств в границах городских улиц и дорог, за исключением предусмотренных видами разрешенного использования с кодами 2.7.1, 4.9, 7.2.3, а также некапитальных сооружений, предназначенных для охраны транспортных средств;

10) размещение декоративных, технических, планировочных, конструктивных устройств, элементов озеленения, различных видов оборудования и оформления, малых архитектурных форм, некапитальных нестационарных строений и сооружений, информационных щитов и указателей, применяемых как составные части благоустройства территории, общественных туалетов;

11) размещение зданий и сооружений, обеспечивающих поставку воды,

тепла, электричества, газа, отвод канализационных стоков, очистку и уборку объектов недвижимости (котельных, водозаборов, очистных сооружений, насосных станций, водопроводов, линий электропередач, трансформаторных подстанций, газопроводов, линий связи, телефонных станций, канализаций, стоянок, гаражей и мастерских для обслуживания уборочной и аварийной техники, сооружений, необходимых для сбора и плавки снега)».

5. Вспомогательные виды разрешенного использования, допустимы только в качестве дополнительных по отношению к основным видам разрешенного использования и условно разрешенным видам использования и осуществляемые совместно с ними. Выбор вспомогательного использования без выбора основного вида разрешенного использования не предусматривается.

6. В границах одного земельного участка допускается с соблюдением градостроительных регламентов, строительных, экологических, санитарно-гигиенических, противопожарных и иных правил, нормативов размещение двух и более видов разрешенного использования земельного участка.

Статья 22. Общие положения о предельных (минимальных и (или) максимальных) размерах земельных участков и предельных параметрах разрешенного строительства, реконструкции объектов капитального строительства.

1. Предельный (минимальный и (или) максимальный) размер земельного участка для отдельных видов разрешенного использования земельных участков и объектов капитального строительства установлен Правилами в составе градостроительного регламента каждой территориальной зоны.

2. Максимальный процент застройки в границах земельного участка – отношение суммарной площади, занятой под зданиями и сооружениями, к площади участка.

2.1. Максимальный процент застройки в границах земельного участка надземными частями зданий, строений, сооружений для отдельных видов разрешенного использования земельных участков и объектов капитального строительства установлен Правилами в составе градостроительного регламента каждой территориальной зоны.

2.2. Максимальный процент застройки в границах земельного участка подземными частями зданий, строений, сооружений для всех видов разрешенного использования земельных участков и объектов капитального строительства в границах всех территориальных зон составляет 85% .

3. Предельное количество этажей зданий, строений и сооружений.

3.1. Предельное количество надземных этажей зданий, строений и сооружений установлено настоящими Правилами в составе градостроительных регламентов каждой территориальной зоны. В количество надземных этажей включаются все надземные этажи, в том числе технический этаж, мансардный, а также цокольный этаж, если верх его

перекрытия находится выше средней планировочной отметки земли не менее чем на 2 метра.

3.2. Предельное количество подземных этажей не подлежит установлению.

4. Минимальный процент озеленения земельного участка.

4.1. К озеленению земельного участка относятся части земельного участка, которые покрыты зелеными насаждениями (древесной, кустарниковой и травянистой растительностью).

4.2. Не менее 30% озеленения земельного участка размещается на части земельного участка, под которой отсутствуют подземные части здания, строения, подземные сооружения.

4.3. Расчетный коэффициент озеленения земельного участка, подлежащего застройке по отношению к расчетной площади здания определяется в соответствии с региональными нормативами градостроительного проектирования, местными нормативами градостроительного проектирования.

5. Расчетный коэффициент обеспеченности детскими спортивными и игровыми площадками, а также спортивными площадками (взрослые спортивные и игровые площадки) земельного участка, подлежащего застройке по отношению к расчетной площади здания определяется в соответствии с региональными нормативами градостроительного проектирования, местными нормативами градостроительного проектирования.

6. Расчетные показатели минимально допустимого уровня обеспеченности объектов капитального строительства нормативными площадями, необходимыми для организации машино-мест (парко-мест) необходимо принимать в соответствии с региональными нормативами градостроительного проектирования, местными нормативами градостроительного проектирования.

7. Суммарная доля площади зданий, строений и сооружений, занимаемых объектами вспомогательных видов использования, расположенных на одном земельном участке, не должна превышать 30% от общей площади зданий, строений и сооружений основных видов использования на данном земельном участке, включая подземную часть, за исключением видов разрешенного использования «для индивидуального жилищного строительства» (2.1)*, ведение садоводства (13.2)*.

Суммарная доля площади земельного участка, занимаемыми объектами вспомогательных видов разрешенного использования, не должна превышать 25 % общей площади соответствующего земельного участка, за исключением видов разрешенного использования «для индивидуального жилищного строительства» (2.1)*, ведение садоводства (13.2)*.

8. Требования к минимальным отступам зданий, строений и сооружений от границ земельных участков в целях определения мест допустимого размещения зданий, строений и сооружений при новом строительстве, за пределами которых запрещено строительство зданий,

строений и сооружений, устанавливаются в соответствии с таблицей (кроме земельных участков с видом разрешенного использования Ведение садоводства (код 13.2)):

Расположение границ земельных участков	Вид и характеристика объекта капитального строительства	Минимальный отступ стен зданий, строений и сооружений от границ земельных участков, метров
границы земельных участков расположены вдоль магистральных улиц (совпадают с красными линиями магистральных улиц) — для земельных участков, расположенных вдоль автомобильных дорог общего пользования федерального и регионального значения	для объектов всех видов**	5
границы земельных участков расположены вдоль прочих улиц и проездов (совпадают с красными линиями прочих улиц и проездов)*	для жилых домов с квартирами на первом этаже	3
	для жилых домов с встроенными помещениями нежилого назначения на первом этаже	0
	для прочих зданий, строений, сооружений	0
границы земельных участков расположены вдоль внутриквартальных проездов (совпадают с красными линиями внутриквартальных проездов)*	для всех зданий, строений, сооружений	6
границы смежных	для зданий, строений и	1

земельных участков, не примыкающих к красным линиям	сооружений без окон, дверных и иных проемов от границ земельных участков	
	для стен зданий, строений и сооружений с окнами, дверными и иными проемами	не менее 3 метров с учётом необходимости обеспечения нормативной инсоляции и освещенности
<p>* Допускается принимать минимальные отступы стен зданий, строений и сооружений без окон, дверных и иных проемов от границ земельных участков для нового строительства – 0 метров.</p> <p>** Размещение ранее построенных индивидуальных жилых домов в условиях сложившейся застройки допускается по красной линии улиц.</p>		

Данные требования не распространяются на линейные объекты.

Для земельных участков с видом разрешенного использования Ведение садоводства (код 13.2) требования к отступам от границ земельных участков принимаются с учетом требований СП 53.13330.2011.

Статья 23. Предельные значения расчетных показателей минимально допустимого уровня обеспеченности объектами местного значения населения сельского поселения и предельные значения расчетных показателей максимально допустимого уровня территориальной доступности таких объектов для населения сельского поселения.

Предельные значения расчетных показателей минимально допустимого уровня обеспеченности объектами местного значения населения сельского поселения и предельные значения расчетных показателей максимально допустимого уровня территориальной доступности таких объектов для населения сельского поселения определяются в соответствии с региональными нормативами градостроительного проектирования.

Статья 24. Градостроительный регламент зоны застройки индивидуальными жилыми домами и жилыми домами блокированной застройки (Ж-1)

1. Цели выделения зоны:

Обеспечение правовых условий формирования, развития и обслуживания территорий, предназначенных для размещения преимущественно застройки индивидуальными жилыми домами и жилыми домами блокированной застройки с возможностью размещения объектов социального, культурного, бытового обслуживания.

2. Перечень видов разрешённого использования земельных участков и объектов капитального строительства:

Код *	Наименование вида разрешенного использования земельных участков и объектов капитального строительства	Описание вида разрешенного использования	Вспомогательные виды разрешенного использования земельных участков и объектов капитального строительства
Основные виды разрешенного использования			
2.1	Для индивидуального жилищного строительства	Размещение жилого дома (отдельно стоящего здания количеством надземных этажей не более чем три, высотой не более двадцати метров, которое состоит из комнат и помещений вспомогательного использования, предназначенных для удовлетворения гражданами бытовых и иных нужд, связанных с их проживанием в таком здании, не предназначенного для раздела на самостоятельные объекты недвижимости); выращивание сельскохозяйственных культур; размещение гаражей для собственных нужд и хозяйственных построек	хозяйственно-бытовые постройки для удовлетворения личных нужд граждан: индивидуальный гараж, сарай, баня, бассейн, теплица, беседка; спортивная и (или) детская площадки; инженерные сооружения коммунального обслуживания; сооружения инженерной защиты
2.3	Блокированная жилая застройка	Размещение жилого дома, имеющего одну или несколько общих стен с соседними жилыми домами (количеством этажей не более чем три, при общем количестве совмещенных домов не более десяти и каждый из которых предназначен для проживания одной семьи, имеет общую стену (общие стены) без проемов с соседним домом или соседними домами, расположен на отдельном земельном участке и имеет	хозяйственно-бытовые постройки для удовлетворения личных нужд граждан: гараж, сарай, бассейн, беседка, спортивная и (или) детская площадки; инженерные сооружения коммунального обслуживания; сооружения инженерной защиты

		<p>выход на территорию общего пользования (жилые дома блокированной застройки);</p> <p>разведение декоративных и плодовых деревьев, овощных и ягодных культур;</p> <p>размещение гаражей для собственных нужд и иных вспомогательных сооружений;</p> <p>обустройство спортивных и детских площадок, площадок для отдыха</p>	
2.7.2	Размещение гаражей для собственных нужд	Размещение для собственных нужд отдельно стоящих гаражей и (или) гаражей, блокированных общими стенами с другими гаражами в одном ряду, имеющих общие с ними крышу, фундамент и коммуникации	не устанавливаются
3.7.1	Осуществление религиозных обрядов	Размещение зданий и сооружений, предназначенных для совершения религиозных обрядов и церемоний (в том числе церкви, соборы, храмы, часовни, мечети, молельные дома, синагоги)	плоскостные открытые стоянки транспортных средств (гостевые парковки), инженерные сооружения коммунального обслуживания; сооружения инженерной защиты, воскресные и религиозные школы, дома священнослужителей, благоустройство и озеленение
3.2.2	Оказание социальной помощи населению	Размещение зданий, предназначенных для служб психологической и бесплатной юридической помощи, социальных, пенсионных и иных служб (службы занятости населения, пункты питания малоимущих граждан), в которых осуществляется прием граждан по вопросам оказания социальной помощи и назначения социальных или пенсионных выплат, а также для размещения общественных некоммерческих организаций: некоммерческих фондов, благотворительных организаций, клубов по интересам	плоскостные открытые стоянки транспортных средств (гостевые парковки), инженерные сооружения коммунального обслуживания; сооружения инженерной защиты, благоустройство и озеленение
3.3	Бытовое обслуживание	Размещение объектов капитального строительства, предназначенных для оказания населению или организациям бытовых услуг (мастерские мелкого ремонта, ателье, бани, парикмахерские, прачечные, химчистки, похоронные бюро)	плоскостные открытые стоянки (парковки) транспортных средств, площадки для отдыха; инженерные сооружения коммунального обслуживания; сооружения инженерной

			защиты; благоустройство и озеленение
3.4.1	Амбулаторно-поликлиническое обслуживание	Размещение объектов капитального строительства, предназначенных для оказания гражданам амбулаторно-поликлинической медицинской помощи (поликлиники, фельдшерские пункты, пункты здравоохранения, центры матери и ребенка, диагностические центры, молочные кухни, станции донорства крови, клинические лаборатории)	плоскостные открытые стоянки (парковки) транспортных средств, площадки для отдыха; инженерные сооружения коммунального обслуживания; сооружения инженерной защиты; благоустройство и озеленение
3.5.1	Дошкольное, начальное и среднее общее образование	Размещение объектов капитального строительства, предназначенных для просвещения, дошкольного, начального и среднего общего образования (детские ясли, детские сады, школы, лицеи, гимназии, художественные, музыкальные школы, образовательные кружки и иные организации, осуществляющие деятельность по воспитанию, образованию и просвещению), в том числе зданий, спортивных сооружений, предназначенных для занятия обучающихся физической культурой и спортом	спортивные площадки, инженерные сооружения коммунального обслуживания, сооружения инженерной защиты; благоустройство и озеленение
3.8.1	Государственное управление	Размещение зданий, предназначенных для размещения государственных органов, государственного пенсионного фонда, органов местного самоуправления, судов, а также организаций, непосредственно обеспечивающих их деятельность или оказывающих государственные и (или) муниципальные услуги	плоскостные открытые стоянки (парковки) транспортных средств, площадки для отдыха; инженерные сооружения коммунального обслуживания; сооружения инженерной защиты; благоустройство и озеленение
4.4	Магазины	Размещение объектов капитального строительства, предназначенных для продажи товаров, торговая площадь которых составляет до 5000 кв. м	плоскостные открытые стоянки (парковки) транспортных средств, площадки для отдыха; инженерные сооружения коммунального обслуживания; сооружения инженерной защиты, площадки для размещения контейнеров ТБО; благоустройство и озеленение
4.5	Банковская и страховая деятельность	Размещение объектов капитального строительства, предназначенных для размещения организаций,	плоскостные открытые стоянки (парковки) транспортных средств,

		оказывающих банковские и страховые услуги	площадки для отдыха; инженерные сооружения коммунального обслуживания; сооружения инженерной защиты, площадки для размещения контейнеров ТБО; благоустройство и озеленение
3.1.1	Предоставление коммунальных услуг	Размещение зданий и сооружений, обеспечивающих поставку воды, тепла, электричества, газа, отвод канализационных стоков, очистку и уборку объектов недвижимости (котельных, водозаборов, очистных сооружений, насосных станций, водопроводов, линий электропередач, трансформаторных подстанций, газопроводов, линий связи, телефонных станций, канализаций, стоянок, гаражей и мастерских для обслуживания уборочной и аварийной техники, сооружений, необходимых для сбора и плавки снега)	плоскостные открытые стоянки (парковки) транспортных средств, площадки для отдыха; инженерные сооружения коммунального обслуживания; сооружения инженерной защиты, площадки для размещения контейнеров ТБО; благоустройство и озеленение; гараж для хранения служебного транспорта
3.1.2	Административные здания организаций, обеспечивающих предоставление коммунальных услуг	Размещение зданий, предназначенных для приема физических и юридических лиц в связи с предоставлением им коммунальных услуг	плоскостные открытые стоянки (парковки) транспортных средств, площадки для отдыха; инженерные сооружения коммунального обслуживания; сооружения инженерной защиты, площадки для размещения контейнеров ТБО; благоустройство и озеленение; гараж для хранения служебного транспорта
3.2.3	Оказание услуг связи	Размещение зданий, предназначенных для размещения пунктов оказания услуг почтовой, телеграфной, междугородней и международной телефонной связи	плоскостные открытые стоянки (парковки) транспортных средств, площадки для отдыха; инженерные сооружения коммунального обслуживания; сооружения инженерной защиты,
5.1.3	Площадки для занятий спортом	Размещение площадок для занятия спортом и физкультурой на открытом воздухе (физкультурные площадки, беговые дорожки, поля для спортивной игры)	не устанавливаются
7.2.1	Размещение автомобильных	Размещение автомобильных дорог за пределами	не устанавливаются

	дорог	населенных пунктов и технически связанных с ними сооружений, придорожных стоянок (парковок) транспортных средств в границах городских улиц и дорог, за исключением предусмотренных видами разрешенного использования с кодами 2.7.1, 4.9, 7.2.3, а также некапитальных сооружений, предназначенных для охраны транспортных средств; размещение объектов, предназначенных для размещения постов органов внутренних дел, ответственных за безопасность дорожного движения	
8.3	Обеспечение внутреннего правопорядка	Размещение объектов капитального строительства, необходимых для подготовки и поддержания в готовности органов внутренних дел, Росгвардии и спасательных служб, в которых существует военизированная служба; размещение объектов гражданской обороны, за исключением объектов гражданской обороны, являющихся частями производственных зданий	плоскостные открытые стоянки (парковки) транспортных средств, площадки для отдыха; инженерные сооружения коммунального обслуживания; сооружения инженерной защиты; благоустройство и озеленение
9.3	Историко-культурная деятельность	Сохранение и изучение объектов культурного наследия народов Российской Федерации (памятников истории и культуры), в том числе: объектов археологического наследия, достопримечательных мест, мест бытования исторических промыслов, производств и ремесел, исторических поселений, недействующих военных и гражданских захоронений, объектов культурного наследия, хозяйственная деятельность, являющаяся историческим промыслом или ремеслом, а также хозяйственная деятельность, обеспечивающая познавательный туризм	элементы благоустройства территории и озеленение
12.0.1	Улично-дорожная сеть	Размещение объектов улично-дорожной сети: автомобильных дорог, трамвайных путей и пешеходных тротуаров в границах населенных пунктов, пешеходных переходов, бульваров, площадей, проездов, велодорожек и объектов велотранспортной и инженерной инфраструктуры;	не устанавливаются

		размещение придорожных стоянок (парковок) транспортных средств в границах городских улиц и дорог, за исключением предусмотренных видами разрешенного использования с кодами 2.7.1, 4.9, 7.2.3, а также некапитальных сооружений, предназначенных для охраны транспортных средств	
12.0.2	Благоустройство территории	Размещение декоративных, технических, планировочных, конструктивных устройств, элементов озеленения, различных видов оборудования и оформления, малых архитектурных форм, некапитальных нестационарных строений и сооружений, информационных щитов и указателей, применяемых как составные части благоустройства территории, общественных туалетов	площадки: детские, спортивные, для отдыха для массовых зрелищных мероприятий; инженерные сооружения коммунального обслуживания; сооружения инженерной защиты; остановочные пункты общественного транспорта; диспетчерские пункты; элементы благоустройства
13.1	Ведение огородничества	Осуществление отдыха и (или) выращивания гражданами для собственных нужд сельскохозяйственных культур; размещение хозяйственных построек, не являющихся объектами недвижимости, предназначенных для хранения инвентаря и урожая сельскохозяйственных культур	хозяйственно-бытовые постройки для удовлетворения личных нужд граждан: индивидуальный гараж, сарай, теплица, беседка; спортивная и (или) детская площадки; инженерные сооружения коммунального обслуживания; сооружения инженерной защиты
Условно разрешенные виды использования			
2.2	Для ведения личного подсобного хозяйства (приусадебный земельный участок)	Размещение жилого дома, указанного в описании вида разрешенного использования с кодом 2.1; производство сельскохозяйственной продукции; размещение гаража и иных вспомогательных сооружений; содержание сельскохозяйственных животных	хозяйственно-бытовые постройки для удовлетворения личных нужд граждан: индивидуальный гараж, сарай, теплица, беседка; спортивная и (или) детская площадки; инженерные сооружения коммунального обслуживания; сооружения инженерной защиты
13.2	Ведение садоводства	Осуществление отдыха и (или) выращивания гражданами для собственных нужд сельскохозяйственных культур; размещение для собственных нужд садового дома, жилого дома,	хозяйственно-бытовые постройки для удовлетворения личных нужд граждан: гараж, сарай, баня, бассейн, теплица, беседка, сооружения для хранения сельскохозяйственной продукции;

		указанного в описании вида разрешенного использования с кодом 2.1, хозяйственных построек и гаражей для собственных нужд	инженерные сооружения коммунального обслуживания; сооружения инженерной защиты
2.7.1	Хранение автотранспорта	Размещение отдельно стоящих и пристроенных гаражей, в том числе подземных, предназначенных для хранения автотранспорта, в том числе с разделением на машино-места, за исключением гаражей, размещение которых предусмотрено содержанием видов разрешенного использования с кодами 2.7.2, 4.9	благоустройство и озеленение
3.6.1	Объекты культурно-досуговой деятельности	Размещение зданий, предназначенных для размещения музеев, выставочных залов, художественных галерей, домов культуры, библиотек, кинотеатров и кинозалов, театров, филармоний, концертных залов, планетариев	плоскостные открытые стоянки (парковки) транспортных средств, площадки для отдыха; инженерные сооружения коммунального обслуживания; сооружения инженерной защиты; благоустройство и озеленение
4.6	Общественное питание	Размещение объектов капитального строительства в целях устройства мест общественного питания (рестораны, кафе, столовые, закусочные, бары)	плоскостные открытые стоянки (парковки) транспортных средств, площадки для отдыха; инженерные сооружения коммунального обслуживания; сооружения инженерной защиты, площадки для размещения контейнеров ТБО; благоустройство и озеленение
4.8.1	Развлекательные мероприятия	Размещение зданий и сооружений, предназначенных для организации развлекательных мероприятий, путешествий, для размещения дискотек и танцевальных площадок, ночных клубов, аквапарков, боулинга, аттракционов и т.п., игровых автоматов (кроме игрового оборудования, используемого для проведения азартных игр), игровых площадок	плоскостные открытые стоянки (парковки) транспортных средств, площадки для отдыха; инженерные сооружения коммунального обслуживания; сооружения инженерной защиты, площадки для размещения контейнеров ТБО; благоустройство и озеленение
3.10.1	Амбулаторное ветеринарное обслуживание	Размещение объектов капитального строительства, предназначенных для оказания ветеринарных услуг без содержания животных	плоскостные открытые стоянки (парковки) транспортных средств, площадки для отдыха; инженерные сооружения коммунального

			обслуживания; сооружения инженерной защиты; благоустройство и озеленение
4.3	Рынки	Размещение объектов капитального строительства, сооружений, предназначенных для организации постоянной или временной торговли (ярмарка, рынок, базар), с учетом того, что каждое из торговых мест не располагает торговой площадью более 200 кв. м; размещение гаражей и (или) стоянок для автомобилей сотрудников и посетителей рынка	плоскостные открытые стоянки (парковки) транспортных средств, площадки для отдыха; инженерные сооружения коммунального обслуживания; сооружения инженерной защиты, площадки для размещения контейнеров ТБО; благоустройство и озеленение
6.8	Связь	Размещение объектов связи, радиовещания, телевидения, включая воздушные радиорелейные, надземные и подземные кабельные линии связи, линии радиофикации, антенные поля, усилительные пункты на кабельных линиях связи, инфраструктуру спутниковой связи и телерадиовещания, за исключением объектов связи, размещение которых предусмотрено содержанием видов разрешенного использования с кодами 3.1.1, 3.2.3	не устанавливаются
11.3	Гидротехнические сооружения	Размещение гидротехнических сооружений, необходимых для эксплуатации водохранилищ (плотин, водосбросов, водозаборных, водовыпускных и других гидротехнических сооружений, судопропускных сооружений, рыбозащитных и рыбопропускных сооружений, берегозащитных сооружений)	не устанавливаются

3. Предельные (минимальные и (или) максимальные) размеры земельных участков и предельные параметры разрешенного строительства, реконструкции объектов капитального строительства:

Наименование вида разрешенного использования земельных участков и объектов капитального строительства (код)	Площадь земельного участка, га		Предельное количество этажей зданий, строений и сооружений	Максимальный процент застройки в границах земельного участка, %
	минимальная	максимальная		
Для индивидуального жилищного строительства (2.1)	0,05	0,25	3	50

Для ведения личного подсобного хозяйства (приусадебный земельный участок) (2.2)	0,1	0,5	3	50
Блокированная жилая застройка (2.3)	0,02	0,05	3	40
Бытовое обслуживание (3.3)	0,06	0,12	2	50
Рынки (4.3)	0,1	0,5	1	70
Магазины (4.4)	0,06	0,12	2	50
Банковская и страховая деятельность (4.5)	0,06	0,3	2	50
Общественное питание (4.6)	0,06	0,5	1	50
Ведение огородничества (13.1)	0,04	0,3	1	40
Ведение садоводства (13.2)	0,05	0,1	3	30
Иные виды в составе данного регламента	не устанавливаются*			

*предельные размеры земельных участков и предельные параметры разрешенного строительства, реконструкции объектов капитального строительства определяются в соответствии с региональными нормативами градостроительного проектирования, местными нормативами градостроительного проектирования, национальными стандартами, сводами правил, а также действующими строительными, экологическими, санитарно-эпидемиологическими, противопожарными и иными правилами и нормативными документами, заданием на проектирование.

3.1. Иные предельные параметры разрешенного строительства, реконструкции объектов капитального строительства:

3.1.1. Для видов разрешенного использования, соответствующим кодам 3.3, 4.4, 4.5 максимальная общая площадь помещений не должна превышать 300 кв. м.

4. Иные расчетные показатели, применяемые при градостроительной деятельности установлены в статьях 22-23 данных Правил, в соответствии с Региональными нормативами градостроительного проектирования Республики Крым.

Статья 25. Градостроительный регламент зоны застройки малоэтажными и среднеэтажными жилыми домами (Ж-2)

1. Цели выделения зоны:

Обеспечение правовых условий формирования, развития и обслуживания территорий, предназначенных для размещения преимущественно застройки малоэтажными и среднеэтажными жилыми домами с возможностью размещения объектов социального, культурного, бытового обслуживания.

2. Перечень видов разрешённого использования земельных участков и объектов капитального строительства:

Код *	Наименование вида разрешенного использования земельных участков и объектов капитального строительства	Описание вида разрешенного использования	Вспомогательные виды разрешенного использования земельных участков и объектов капитального строительства
Основные виды разрешенного использования			
2.1.1	Малоэтажная многоквартирная жилая застройка	Размещение малоэтажных многоквартирных домов (многоквартирные дома высотой до 4 этажей, включая мансардный); обустройство спортивных и детских площадок, площадок для отдыха; размещение объектов обслуживания жилой застройки во встроенных, пристроенных и встроенно-пристроенных помещениях малоэтажного многоквартирного дома, если общая площадь таких помещений в малоэтажном многоквартирном доме не составляет более 15% общей площади помещений дома	спортивные и (или) детские площадки, площадки для отдыха, инженерные сооружения коммунального обслуживания; сооружения инженерной защиты, благоустройство и озеленение
2.3	Блокированная жилая застройка	Размещение жилого дома, имеющего одну или несколько общих стен с соседними жилыми домами (количество этажей не более чем три, при общем количестве совмещенных домов не более десяти и каждый из которых предназначен для проживания одной семьи, имеет общую стену (общие стены) без проемов с соседним домом или соседними домами, расположен на отдельном земельном участке и имеет выход на территорию общего пользования (жилые	хозяйственно-бытовые постройки для удовлетворения личных нужд граждан: гараж, сарай, бассейн, беседка, спортивная и (или) детская площадки; инженерные сооружения коммунального обслуживания; сооружения инженерной защиты

		дома блокированной застройки); разведение декоративных и плодовых деревьев, овощных и ягодных культур; размещение гаражей для собственных нужд и иных вспомогательных сооружений; обустройство спортивных и детских площадок, площадок для отдыха	
2.5	Среднеэтажная жилая застройка	Размещение многоквартирных домов этажностью не выше восьми этажей; благоустройство и озеленение; размещение подземных гаражей и автостоянок; обустройство спортивных и детских площадок, площадок для отдыха; размещение объектов обслуживания жилой застройки во встроенных, пристроенных и встроенно-пристроенных помещениях многоквартирного дома, если общая площадь таких помещений в многоквартирном доме не составляет более 20% общей площади помещений дома	спортивные и (или) детские площадки, площадки для отдыха, инженерные сооружения коммунального обслуживания; сооружения инженерной защиты, благоустройство и озеленение
2.7.2	Размещение гаражей для собственных нужд	Размещение для собственных нужд отдельно стоящих гаражей и (или) гаражей, блокированных общими стенами с другими гаражами в одном ряду, имеющих общие с ними крышу, фундамент и коммуникации	не устанавливаются
3.2.4	Общежития	Размещение зданий, предназначенных для размещения общежитий, предназначенных для проживания граждан на время их работы, службы или обучения, за исключением зданий, размещение которых предусмотрено содержанием вида разрешенного использования с кодом 4.7	спортивные и (или) детские площадки, площадки для отдыха, инженерные сооружения коммунального обслуживания; сооружения инженерной защиты, благоустройство и озеленение
2.7.1	Хранение автотранспорта	Размещение отдельно стоящих и пристроенных гаражей, в том числе подземных, предназначенных для хранения автотранспорта, в том числе с разделением на машино-места, за исключением гаражей, размещение которых предусмотрено содержанием видов разрешенного использования с кодами 2.7.2, 4.9	не устанавливаются
3.2.2	Оказание социальной помощи	Размещение зданий, предназначенных для служб	плоскостные открытые стоянки

	населению	психологической и бесплатной юридической помощи, социальных, пенсионных и иных служб (службы занятости населения, пункты питания малоимущих граждан), в которых осуществляется прием граждан по вопросам оказания социальной помощи и назначения социальных или пенсионных выплат, а также для размещения общественных некоммерческих организаций: некоммерческих фондов, благотворительных организаций, клубов по интересам	транспортных средств (гостевые парковки), инженерные сооружения коммунального обслуживания; сооружения инженерной защиты, благоустройство и озеленение
3.3	Бытовое обслуживание	Размещение объектов капитального строительства, предназначенных для оказания населению или организациям бытовых услуг (мастерские мелкого ремонта, ателье, бани, парикмахерские, прачечные, химчистки, похоронные бюро)	плоскостные открытые стоянки (парковки) транспортных средств, площадки для отдыха; инженерные сооружения коммунального обслуживания; сооружения инженерной защиты; благоустройство и озеленение
3.4.1	Амбулаторно-поликлиническое обслуживание	Размещение объектов капитального строительства, предназначенных для оказания гражданам амбулаторно-поликлинической медицинской помощи (поликлиники, фельдшерские пункты, пункты здравоохранения, центры матери и ребенка, диагностические центры, молочные кухни, станции донорства крови, клинические лаборатории)	плоскостные открытые стоянки (парковки) транспортных средств, площадки для отдыха; инженерные сооружения коммунального обслуживания; сооружения инженерной защиты; благоустройство и озеленение
3.5.1	Дошкольное, начальное и среднее общее образование	Размещение объектов капитального строительства, предназначенных для просвещения, дошкольного, начального и среднего общего образования (детские ясли, детские сады, школы, лицеи, гимназии, художественные, музыкальные школы, образовательные кружки и иные организации, осуществляющие деятельность по воспитанию, образованию и просвещению), в том числе зданий, спортивных сооружений, предназначенных для занятия обучающихся физической культурой и спортом	спортивные и детские площадки, инженерные сооружения коммунального обслуживания, сооружения инженерной защиты; благоустройство и озеленение
3.5.2	Среднее и высшее профессиональное образование	Размещение объектов капитального строительства, предназначенных для профессионального	спортивные площадки; площадки для отдыха, служебные хозяйственные

		образования и просвещения (профессиональные технические училища, колледжи, художественные, музыкальные училища, общества знаний, институты, университеты, организации по переподготовке и повышению квалификации специалистов и иные организации, осуществляющие деятельность по образованию и просвещению), в том числе зданий, спортивных сооружений, предназначенных для занятия обучающихся физической культурой и спортом	постройки; инженерные сооружения коммунального обслуживания, сооружения инженерной защиты; благоустройство и озеленение
3.8.1	Государственное управление	Размещение зданий, предназначенных для размещения государственных органов, государственного пенсионного фонда, органов местного самоуправления, судов, а также организаций, непосредственно обеспечивающих их деятельность или оказывающих государственные и (или) муниципальные услуги	плоскостные открытые стоянки (парковки) транспортных средств, площадки для отдыха; инженерные сооружения коммунального обслуживания; сооружения инженерной защиты; благоустройство и озеленение
4.4	Магазины	Размещение объектов капитального строительства, предназначенных для продажи товаров, торговая площадь которых составляет до 5000 кв. м	плоскостные открытые стоянки (парковки) транспортных средств, площадки для отдыха; инженерные сооружения коммунального обслуживания; сооружения инженерной защиты, площадки для размещения контейнеров ТБО; благоустройство и озеленение
4.5	Банковская и страховая деятельность	Размещение объектов капитального строительства, предназначенных для размещения организаций, оказывающих банковские и страховые услуги	плоскостные открытые стоянки (парковки) транспортных средств, площадки для отдыха; инженерные сооружения коммунального обслуживания; сооружения инженерной защиты, площадки для размещения контейнеров ТБО; благоустройство и озеленение
4.6	Общественное питание	Размещение объектов капитального строительства в целях устройства мест общественного питания (рестораны, кафе, столовые, закусочные, бары)	плоскостные открытые стоянки (парковки) транспортных средств, площадки для отдыха; инженерные

			сооружения коммунального обслуживания; сооружения инженерной защиты, площадки для размещения контейнеров ТБО; благоустройство и озеленение
3.1.1	Предоставление коммунальных услуг	Размещение зданий и сооружений, обеспечивающих поставку воды, тепла, электричества, газа, отвод канализационных стоков, очистку и уборку объектов недвижимости (котельных, водозаборов, очистных сооружений, насосных станций, водопроводов, линий электропередач, трансформаторных подстанций, газопроводов, линий связи, телефонных станций, канализаций, стоянок, гаражей и мастерских для обслуживания уборочной и аварийной техники, сооружений, необходимых для сбора и плавки снега)	плоскостные открытые стоянки (парковки) транспортных средств, площадки для отдыха; инженерные сооружения коммунального обслуживания; сооружения инженерной защиты, площадки для размещения контейнеров ТБО; благоустройство и озеленение; гараж для хранения служебного транспорта
3.1.2	Административные здания организаций, обеспечивающих предоставление коммунальных услуг	Размещение зданий, предназначенных для приема физических и юридических лиц в связи с предоставлением им коммунальных услуг	плоскостные открытые стоянки (парковки) транспортных средств, площадки для отдыха; инженерные сооружения коммунального обслуживания; сооружения инженерной защиты, площадки для размещения контейнеров ТБО; благоустройство и озеленение; гараж для хранения служебного транспорта
3.2.3	Оказание услуг связи	Размещение зданий, предназначенных для размещения пунктов оказания услуг почтовой, телеграфной, междугородней и международной телефонной связи	плоскостные открытые стоянки (парковки) транспортных средств, площадки для отдыха; инженерные сооружения коммунального обслуживания; сооружения инженерной защиты,
5.1.3	Площадки для занятий спортом	Размещение площадок для занятия спортом и физкультурой на открытом воздухе (физкультурные площадки, беговые дорожки, поля для спортивной игры)	не устанавливаются
7.2.1	Размещение автомобильных дорог	Размещение автомобильных дорог за пределами населенных пунктов и технически связанных с ними	не устанавливаются

		сооружений, придорожных стоянок (парковок) транспортных средств в границах городских улиц и дорог, за исключением предусмотренных видами разрешенного использования с кодами 2.7.1, 4.9, 7.2.3, а также некапитальных сооружений, предназначенных для охраны транспортных средств; размещение объектов, предназначенных для размещения постов органов внутренних дел, ответственных за безопасность дорожного движения	
8.3	Обеспечение внутреннего правопорядка	Размещение объектов капитального строительства, необходимых для подготовки и поддержания в готовности органов внутренних дел, Росгвардии и спасательных служб, в которых существует военизированная служба; размещение объектов гражданской обороны, за исключением объектов гражданской обороны, являющихся частями производственных зданий	плоскостные открытые стоянки (парковки) транспортных средств, площадки для отдыха; инженерные сооружения коммунального обслуживания; сооружения инженерной защиты; благоустройство и озеленение
9.3	Историко-культурная деятельность	Сохранение и изучение объектов культурного наследия народов Российской Федерации (памятников истории и культуры), в том числе: объектов археологического наследия, достопримечательных мест, мест бытования исторических промыслов, производств и ремесел, исторических поселений, недействующих военных и гражданских захоронений, объектов культурного наследия, хозяйственная деятельность, являющаяся историческим промыслом или ремеслом, а также хозяйственная деятельность, обеспечивающая познавательный туризм	элементы благоустройства территории и озеленение
12.0.1	Улично-дорожная сеть	Размещение объектов улично-дорожной сети: автомобильных дорог, трамвайных путей и пешеходных тротуаров в границах населенных пунктов, пешеходных переходов, бульваров, площадей, проездов, велодорожек и объектов велотранспортной и инженерной инфраструктуры; размещение придорожных стоянок (парковок)	не устанавливаются

		транспортных средств в границах городских улиц и дорог, за исключением предусмотренных видами разрешенного использования с кодами 2.7.1, 4.9, 7.2.3, а также некапитальных сооружений, предназначенных для охраны транспортных средств	
12.0.2	Благоустройство территории	Размещение декоративных, технических, планировочных, конструктивных устройств, элементов озеленения, различных видов оборудования и оформления, малых архитектурных форм, некапитальных нестационарных строений и сооружений, информационных щитов и указателей, применяемых как составные части благоустройства территории, общественных туалетов	площадки: детские, спортивные, для отдыха для массовых зрелищных мероприятий; инженерные сооружения коммунального обслуживания; сооружения инженерной защиты; остановочные пункты общественного транспорта; диспетчерские пункты; элементы благоустройства
Условно разрешенные виды использования			
2.1	Для индивидуального жилищного строительства	Размещение жилого дома (отдельно стоящего здания количеством надземных этажей не более чем три, высотой не более двадцати метров, которое состоит из комнат и помещений вспомогательного использования, предназначенных для удовлетворения гражданами бытовых и иных нужд, связанных с их проживанием в таком здании, не предназначенного для раздела на самостоятельные объекты недвижимости); выращивание сельскохозяйственных культур; размещение гаражей для собственных нужд и хозяйственных построек	хозяйственно-бытовые постройки для удовлетворения личных нужд граждан: индивидуальный гараж, сарай, баня, бассейн, теплица, беседка; спортивная и (или) детская площадки; инженерные сооружения коммунального обслуживания; сооружения инженерной защиты
2.2	Для ведения личного подсобного хозяйства (приусадебный земельный участок)	Размещение жилого дома, указанного в описании вида разрешенного использования с кодом 2.1; производство сельскохозяйственной продукции; размещение гаража и иных вспомогательных сооружений; содержание сельскохозяйственных животных	хозяйственно-бытовые постройки для удовлетворения личных нужд граждан: индивидуальный гараж, сарай, теплица, беседка; спортивная и (или) детская площадки; инженерные сооружения коммунального обслуживания; сооружения инженерной защиты
3.6.1	Объекты культурно-досуговой деятельности	Размещение зданий, предназначенных для размещения музеев, выставочных залов,	плоскостные открытые стоянки (парковки) транспортных средств,

		художественных галерей, домов культуры, библиотек, кинотеатров и кинозалов, театров, филармоний, концертных залов, планетариев	площадки для отдыха; инженерные сооружения коммунального обслуживания; сооружения инженерной защиты; благоустройство и озеленение
3.7.1	Осуществление религиозных обрядов	Размещение зданий и сооружений, предназначенных для совершения религиозных обрядов и церемоний (в том числе церкви, соборы, храмы, часовни, мечети, молельные дома, синагоги)	
3.10.1	Амбулаторное ветеринарное обслуживание	Размещение объектов капитального строительства, предназначенных для оказания ветеринарных услуг без содержания животных	плоскостные открытые стоянки (парковки) транспортных средств, площадки для отдыха; инженерные сооружения коммунального обслуживания; сооружения инженерной защиты; благоустройство и озеленение
4.7	Гостиничное обслуживание	Размещение гостиниц	плоскостные открытые стоянки (парковки) транспортных средств, площадки для отдыха; инженерные сооружения коммунального обслуживания; сооружения инженерной защиты, площадки для размещения контейнеров ТБО; благоустройство и озеленение
4.8.1	Развлекательные мероприятия	Размещение зданий и сооружений, предназначенных для организации развлекательных мероприятий, путешествий, для размещения дискотек и танцевальных площадок, ночных клубов, аквапарков, боулинга, аттракционов и т.п., игровых автоматов (кроме игрового оборудования, используемого для проведения азартных игр), игровых площадок	плоскостные открытые стоянки (парковки) транспортных средств, площадки для отдыха; инженерные сооружения коммунального обслуживания; сооружения инженерной защиты, площадки для размещения контейнеров ТБО; благоустройство и озеленение
4.3	Рынки	Размещение объектов капитального строительства, сооружений, предназначенных для организации постоянной или временной торговли (ярмарка, рынок, базар), с учетом того, что каждое из торговых мест не располагает торговой площадью более 200 кв. м; размещение гаражей и (или) стоянок для автомобилей	плоскостные открытые стоянки (парковки) транспортных средств, площадки для отдыха; инженерные сооружения коммунального обслуживания; сооружения инженерной защиты, площадки для размещения

		сотрудников и посетителей рынка	контейнеров ТБО; благоустройство и озеленение
5.1.2	Обеспечение занятий спортом в помещениях	Размещение спортивных клубов, спортивных залов, бассейнов, физкультурно-оздоровительных комплексов в зданиях и сооружениях	плоскостные открытые стоянки (парковки) транспортных средств, площадки для отдыха; инженерные сооружения коммунального обслуживания; сооружения инженерной защиты; благоустройство и озеленение
5.1.4	Оборудованные площадки для занятий спортом	Размещение сооружений для занятия спортом и физкультурой на открытом воздухе (теннисные корты, автодромы, мотодромы, трамплины, спортивные стрельбища)	плоскостные открытые стоянки (парковки) транспортных средств, площадки для отдыха; инженерные сооружения коммунального обслуживания; сооружения инженерной защиты; благоустройство и озеленение
6.8	Связь	Размещение объектов связи, радиовещания, телевидения, включая воздушные радиорелейные, надземные и подземные кабельные линии связи, линии радиофикации, антенные поля, усилительные пункты на кабельных линиях связи, инфраструктуру спутниковой связи и телерадиовещания, за исключением объектов связи, размещение которых предусмотрено содержанием видов разрешенного использования с кодами 3.1.1, 3.2.3	не устанавливаются
11.3	Гидротехнические сооружения	Размещение гидротехнических сооружений, необходимых для эксплуатации водохранилищ (плотин, водосбросов, водозаборных, водовыпускных и других гидротехнических сооружений, судопропускных сооружений, рыбозащитных и рыбопропускных сооружений, берегозащитных сооружений)	не устанавливаются

3. Предельные (минимальные и (или) максимальные) размеры земельных участков и предельные параметры разрешенного строительства, реконструкции объектов капитального строительства:

Наименование вида разрешенного	Площадь земельного участка, га	Предельное количество	Максимальный процент
--------------------------------	--------------------------------	-----------------------	----------------------

использования земельных участков и объектов капитального строительства (код)	минимальная	максимальная	этажей зданий, строений и сооружений	застройки в границах земельного участка, %
Для индивидуального жилищного строительства (2.1)	0,05	0,25	3	50
Малоэтажная многоквартирная жилая застройка (2.1.1)	0,1	не устанавливается*	4	40
Для ведения личного подсобного хозяйства (приусадебный земельный участок) (2.2)	0,1	0,5	3	50
Блокированная жилая застройка (2.3)	0,02	не устанавливается*	3	60
Среднеэтажная жилая застройка (2.5)	0,1	не устанавливается*	8	40
Бытовое обслуживание (3.3)	не устанавливается*	0,5	2	50
Рынки (4.3)	не устанавливается*	0,5	2	60
Магазины (4.4)	0,06	0,5	2	60
Банковская и страховая деятельность (4.5)	0,06	0,3	2	60
Общественное питание (4.6)	0,06	0,5	1	60
Иные виды в составе данного регламента	не устанавливаются*			

*предельные размеры земельных участков и предельные параметры разрешенного строительства, реконструкции объектов капитального строительства определяются в соответствии с региональными нормативами градостроительного проектирования, местными нормативами градостроительного проектирования, национальными стандартами, сводами правил, а также действующими строительными, экологическими, санитарно-эпидемиологическими, противопожарными и иными правилами и нормативными документами, заданием на проектирование.

4. Иные расчетные показатели, применяемые при градостроительной деятельности установлены в статьях 22-23 данных Правил, в соответствии с Региональными нормативами градостроительного проектирования Республики Крым.

Статья 26. Градостроительный регламент зоны ведения садоводства и огородничества (Ж-3)

1. Цели выделения зоны:

Обеспечение правовых условий формирования, развития и обслуживания территорий для ведения садоводства и огородничества.

2. Перечень видов разрешённого использования земельных участков и объектов капитального строительства:

Код *	Наименование вида разрешенного использования земельных участков и объектов капитального строительства	Описание вида разрешенного использования	Вспомогательные виды разрешенного использования земельных участков и объектов капитального строительства
Основные виды разрешенного использования			
13.0	Земельные участки общего назначения	Земельные участки, являющиеся имуществом общего пользования и предназначенные для общего использования правообладателями земельных участков, расположенных в границах территории ведения гражданами садоводства или огородничества для собственных нужд, и (или) для размещения объектов капитального строительства, относящихся к имуществу общего пользования	плоскостные открытые стоянки (парковки) транспортных средств, площадки для отдыха; инженерные сооружения коммунального обслуживания; сооружения инженерной защиты, площадки для размещения контейнеров ТБО; благоустройство и озеленение, дороги, проезды
13.1	Ведение огородничества	Осуществление отдыха и (или) выращивания гражданами для собственных нужд сельскохозяйственных культур; размещение хозяйственных построек, не являющихся объектами недвижимости, предназначенных для хранения инвентаря и урожая сельскохозяйственных культур	хозяйственно-бытовые постройки для удовлетворения личных нужд граждан: индивидуальный гараж, сарай, теплица, беседка; спортивная и (или) детская площадки; инженерные сооружения коммунального обслуживания; сооружения инженерной защиты
13.2	Ведение садоводства	Осуществление отдыха и (или) выращивания гражданами для собственных нужд сельскохозяйственных культур; размещение для собственных нужд садового дома, жилого дома, указанного в описании вида разрешенного использования с кодом 2.1, хозяйственных построек и гаражей для собственных нужд	хозяйственно-бытовые постройки для удовлетворения личных нужд граждан: индивидуальный гараж, сарай, теплица, беседка; спортивная и (или) детская площадки; инженерные сооружения коммунального обслуживания; сооружения инженерной защиты

3.1.1	Предоставление коммунальных услуг	Размещение зданий и сооружений, обеспечивающих поставку воды, тепла, электричества, газа, отвод канализационных стоков, очистку и уборку объектов недвижимости (котельных, водозаборов, очистных сооружений, насосных станций, водопроводов, линий электропередач, трансформаторных подстанций, газопроводов, линий связи, телефонных станций, канализаций, стоянок, гаражей и мастерских для обслуживания уборочной и аварийной техники, сооружений, необходимых для сбора и плавки снега)	не устанавливаются
9.3	Историко-культурная деятельность	Сохранение и изучение объектов культурного наследия народов Российской Федерации (памятников истории и культуры), в том числе: объектов археологического наследия, достопримечательных мест, мест бытования исторических промыслов, производств и ремесел, исторических поселений, недействующих военных и гражданских захоронений, объектов культурного наследия, хозяйственная деятельность, являющаяся историческим промыслом или ремеслом, а также хозяйственная деятельность, обеспечивающая познавательный туризм	элементы благоустройства территории и озеленение

3. Предельные (минимальные и (или) максимальные) размеры земельных участков и предельные параметры разрешенного строительства, реконструкции объектов капитального строительства:

Наименование вида разрешенного использования земельных участков и объектов капитального строительства (код)	Площадь земельного участка, га		Предельное количество этажей зданий, строений и сооружений	Максимальный процент застройки в границах земельного участка, %
	минимальная	максимальная		
Ведение огородничества (13.1)	0,04	0,3	1	40
Ведение садоводства (13.2)	0,06	0,3	3	50
Иные виды в составе данного регламента	не устанавливаются*			

*предельные размеры земельных участков и предельные параметры разрешенного строительства, реконструкции объектов капитального строительства определяются в соответствии с региональными нормативами градостроительного проектирования, местными нормативами градостроительного проектирования, национальными стандартами, сводами правил, а также действующими строительными, экологическими, санитарно-эпидемиологическими, противопожарными и иными правилами и нормативными документами, заданием на проектирование.

4. Иные расчетные показатели, применяемые при градостроительной деятельности установлены в статьях 22-23 данных Правил, в соответствии с Региональными нормативами градостроительного проектирования Республики Крым.

Статья 27. Градостроительный регламент зоны общественного, делового и коммерческого назначения (ОД)

1. Цели выделения зоны:

Обеспечение правовых условий формирования, развития и обслуживания территорий, предназначенных для размещения преимущественно застройки объектами делового, финансового и коммунально-бытового назначения, включая объекты торговли, общественного питания и иные объекты, связанные с обеспечением жизнедеятельности граждан.

2. Перечень видов разрешённого использования земельных участков и объектов капитального строительства:

Код *	Наименование вида разрешенного использования земельных участков и объектов капитального строительства	Описание вида разрешенного использования	Вспомогательные виды разрешенного использования земельных участков и объектов капитального строительства
Основные виды разрешенного использования			
3.3	Бытовое обслуживание	Размещение объектов капитального строительства, предназначенных для оказания населению или организациям бытовых услуг (мастерские мелкого ремонта, ателье, бани, парикмахерские, прачечные, химчистки, похоронные бюро)	плоскостные открытые стоянки (парковки) транспортных средств, площадки для отдыха; инженерные сооружения коммунального обслуживания; сооружения инженерной защиты; благоустройство и озеленение
3.4.1	Амбулаторно-поликлиническое обслуживание	Размещение объектов капитального строительства, предназначенных для оказания гражданам амбулаторно-поликлинической медицинской помощи (поликлиники, фельдшерские пункты, пункты здравоохранения, центры матери и ребенка,	плоскостные открытые стоянки (парковки) транспортных средств, площадки для отдыха; инженерные сооружения коммунального обслуживания; сооружения инженерной

		диагностические центры, молочные кухни, станции донорства крови, клинические лаборатории)	защиты; благоустройство и озеленение
3.6.1	Объекты культурно-досуговой деятельности	Размещение зданий, предназначенных для размещения музеев, выставочных залов, художественных галерей, домов культуры, библиотек, кинотеатров и кинозалов, театров, филармоний, концертных залов, планетариев	плоскостные открытые стоянки (парковки) транспортных средств, площадки для отдыха; инженерные сооружения коммунального обслуживания; сооружения инженерной защиты; благоустройство и озеленение
3.7.1	Осуществление религиозных обрядов	Размещение зданий и сооружений, предназначенных для совершения религиозных обрядов и церемоний (в том числе церкви, соборы, храмы, часовни, мечети, молельные дома, синагоги)	плоскостные открытые стоянки транспортных средств (гостевые парковки), инженерные сооружения коммунального обслуживания; сооружения инженерной защиты, воскресные и религиозные школы, дома священнослужителей, благоустройство и озеленение
3.8.1	Государственное управление	Размещение зданий, предназначенных для размещения государственных органов, государственного пенсионного фонда, органов местного самоуправления, судов, а также организаций, непосредственно обеспечивающих их деятельность или оказывающих государственные и (или) муниципальные услуги	плоскостные открытые стоянки (парковки) транспортных средств, площадки для отдыха; инженерные сооружения коммунального обслуживания; сооружения инженерной защиты, благоустройство и озеленение
4.1	Деловое управление	Размещение объектов капитального строительства с целью: размещения объектов управленческой деятельности, не связанной с государственным или муниципальным управлением и оказанием услуг, а также с целью обеспечения совершения сделок, не требующих передачи товара в момент их совершения между организациями, в том числе биржевая деятельность (за исключением банковской и страховой деятельности)	плоскостные открытые стоянки (парковки) транспортных средств, площадки для отдыха; инженерные сооружения коммунального обслуживания; сооружения инженерной защиты, площадки для размещения контейнеров ТБО; благоустройство и озеленение
4.4	Магазины	Размещение объектов капитального строительства, предназначенных для продажи товаров, торговая площадь которых составляет до 5000 кв. м	плоскостные открытые стоянки (парковки) транспортных средств, площадки для отдыха; инженерные сооружения коммунального

			обслуживания; сооружения инженерной защиты, площадки для размещения контейнеров ТБО; благоустройство и озеленение
4.5	Банковская и страховая деятельность	Размещение объектов капитального строительства, предназначенных для размещения организаций, оказывающих банковские и страховые услуги	плоскостные открытые стоянки (парковки) транспортных средств, площадки для отдыха; инженерные сооружения коммунального обслуживания; сооружения инженерной защиты, площадки для размещения контейнеров ТБО; благоустройство и озеленение
4.6	Общественное питание	Размещение объектов капитального строительства в целях устройства мест общественного питания (рестораны, кафе, столовые, закусочные, бары)	плоскостные открытые стоянки (парковки) транспортных средств, площадки для отдыха; инженерные сооружения коммунального обслуживания; сооружения инженерной защиты, площадки для размещения контейнеров ТБО; благоустройство и озеленение
4.7	Гостиничное обслуживание	Размещение гостиниц	плоскостные открытые стоянки (парковки) транспортных средств, площадки для отдыха; инженерные сооружения коммунального обслуживания; сооружения инженерной защиты, площадки для размещения контейнеров ТБО; благоустройство и озеленение
4.8.1	Развлекательные мероприятия	Размещение зданий и сооружений, предназначенных для организации развлекательных мероприятий, путешествий, для размещения дискотек и танцевальных площадок, ночных клубов, аквапарков, боулинга, аттракционов и т.п., игровых автоматов (кроме игрового оборудования, используемого для проведения азартных игр), игровых площадок	плоскостные открытые стоянки (парковки) транспортных средств, площадки для отдыха; инженерные сооружения коммунального обслуживания; сооружения инженерной защиты, площадки для размещения контейнеров ТБО; благоустройство и озеленение

4.9	Служебные гаражи	Размещение постоянных или временных гаражей, стоянок для хранения служебного автотранспорта, используемого в целях осуществления видов деятельности, предусмотренных видами разрешенного использования с кодами 3.0, 4.0, а также для стоянки и хранения транспортных средств общего пользования, в том числе в депо	автомобильные мойки, благоустройство и озеленение
3.1.1	Предоставление коммунальных услуг	Размещение зданий и сооружений, обеспечивающих поставку воды, тепла, электричества, газа, отвод канализационных стоков, очистку и уборку объектов недвижимости (котельных, водозаборов, очистных сооружений, насосных станций, водопроводов, линий электропередач, трансформаторных подстанций, газопроводов, линий связи, телефонных станций, канализаций, стоянок, гаражей и мастерских для обслуживания уборочной и аварийной техники, сооружений, необходимых для сбора и плавки снега)	плоскостные открытые стоянки (парковки) транспортных средств, площадки для отдыха; инженерные сооружения коммунального обслуживания; сооружения инженерной защиты, площадки для размещения контейнеров ТБО; благоустройство и озеленение; гараж для хранения служебного транспорта
3.1.2	Административные здания организаций, обеспечивающих предоставление коммунальных услуг	Размещение зданий, предназначенных для приема физических и юридических лиц в связи с предоставлением им коммунальных услуг	плоскостные открытые стоянки (парковки) транспортных средств, площадки для отдыха; инженерные сооружения коммунального обслуживания; сооружения инженерной защиты, площадки для размещения контейнеров ТБО; благоустройство и озеленение; гараж для хранения служебного транспорта
3.2.3	Оказание услуг связи	Размещение зданий, предназначенных для размещения пунктов оказания услуг почтовой, телеграфной, междугородней и международной телефонной связи	плоскостные открытые стоянки (парковки) транспортных средств, площадки для отдыха; инженерные сооружения коммунального обслуживания; сооружения инженерной защиты, благоустройство и озеленение
7.2.1	Размещение автомобильных дорог	Размещение автомобильных дорог за пределами населенных пунктов и технически связанных с ними сооружений, придорожных стоянок (парковок) транспортных средств в границах городских улиц и	не устанавливаются

		дорог, за исключением предусмотренных видами разрешенного использования с кодами 2.7.1, 4.9, 7.2.3, а также некапитальных сооружений, предназначенных для охраны транспортных средств; размещение объектов, предназначенных для размещения постов органов внутренних дел, ответственных за безопасность дорожного движения	
7.2.2	Обслуживание перевозок пассажиров	Размещение зданий и сооружений, предназначенных для обслуживания пассажиров, за исключением объектов капитального строительства, размещение которых предусмотрено содержанием вида разрешенного использования с кодом 7.6	Магазины; банковская и страховая деятельности; общественное питание; служебные гаражи; инженерные сооружения коммунального обслуживания; сооружения инженерной защиты, благоустройство и озеленение
8.3	Обеспечение внутреннего правопорядка	Размещение объектов капитального строительства, необходимых для подготовки и поддержания в готовности органов внутренних дел, Росгвардии и спасательных служб, в которых существует военизированная служба; размещение объектов гражданской обороны, за исключением объектов гражданской обороны, являющихся частями производственных зданий	плоскостные открытые стоянки (парковки) транспортных средств, площадки для отдыха; инженерные сооружения коммунального обслуживания; сооружения инженерной защиты; благоустройство и озеленение
9.3	Историко-культурная деятельность	Сохранение и изучение объектов культурного наследия народов Российской Федерации (памятников истории и культуры), в том числе: объектов археологического наследия, достопримечательных мест, мест бытования исторических промыслов, производств и ремесел, исторических поселений, недействующих военных и гражданских захоронений, объектов культурного наследия, хозяйственная деятельность, являющаяся историческим промыслом или ремеслом, а также хозяйственная деятельность, обеспечивающая познавательный туризм	элементы благоустройства территории и озеленение
12.0.1	Улично-дорожная сеть	Размещение объектов улично-дорожной сети: автомобильных дорог, трамвайных путей и пешеходных тротуаров в границах населенных	не устанавливаются

		пунктов, пешеходных переходов, бульваров, площадей, проездов, велодорожек и объектов велотранспортной и инженерной инфраструктуры; размещение придорожных стоянок (парковок) транспортных средств в границах городских улиц и дорог, за исключением предусмотренных видами разрешенного использования с кодами 2.7.1, 4.9, 7.2.3, а также некапитальных сооружений, предназначенных для охраны транспортных средств	
12.0.2	Благоустройство территории	Размещение декоративных, технических, планировочных, конструктивных устройств, элементов озеленения, различных видов оборудования и оформления, малых архитектурных форм, некапитальных нестационарных строений и сооружений, информационных щитов и указателей, применяемых как составные части благоустройства территории, общественных туалетов	площадки: детские, спортивные, для отдыха для массовых зрелищных мероприятий; инженерные сооружения коммунального обслуживания; сооружения инженерной защиты; остановочные пункты общественного транспорта; диспетчерские пункты; элементы благоустройства
Условно разрешенные виды использования			
3.10.1	Амбулаторное ветеринарное обслуживание	Размещение объектов капитального строительства, предназначенных для оказания ветеринарных услуг без содержания животных	плоскостные открытые стоянки (парковки) транспортных средств, площадки для отдыха; инженерные сооружения коммунального обслуживания; сооружения инженерной защиты; благоустройство и озеленение
4.9.1.3	Автомобильные мойки	Размещение автомобильных моек, а также размещение магазинов сопутствующей торговли	инженерные сооружения коммунального обслуживания; сооружения инженерной защиты; благоустройство и озеленение
4.9.1.4	Ремонт автомобилей	Размещение мастерских, предназначенных для ремонта и обслуживания автомобилей, и прочих объектов дорожного сервиса, а также размещение магазинов сопутствующей торговли	инженерные сооружения коммунального обслуживания; сооружения инженерной защиты; благоустройство и озеленение
4.10	Выставочно-ярмарочная деятельность	Размещение объектов капитального строительства, сооружений, предназначенных для осуществления	плоскостные открытые стоянки (парковки) транспортных средств,

		выставочно-ярмарочной и конгрессной деятельности, включая деятельность, необходимую для обслуживания указанных мероприятий (застройка экспозиционной площади, организация питания участников мероприятий)	площадки для отдыха; инженерные сооружения коммунального обслуживания; сооружения инженерной защиты, площадки для размещения контейнеров ТБО; благоустройство и озеленение
4.3	Рынки	Размещение объектов капитального строительства, сооружений, предназначенных для организации постоянной или временной торговли (ярмарка, рынок, базар), с учетом того, что каждое из торговых мест не располагает торговой площадью более 200 кв. м; размещение гаражей и (или) стоянок для автомобилей сотрудников и посетителей рынка	плоскостные открытые стоянки (парковки) транспортных средств, площадки для отдыха; инженерные сооружения коммунального обслуживания; сооружения инженерной защиты, площадки для размещения контейнеров ТБО; благоустройство и озеленение
5.1.2	Обеспечение занятий спортом в помещениях	Размещение спортивных клубов, спортивных залов, бассейнов, физкультурно-оздоровительных комплексов в зданиях и сооружениях	плоскостные открытые стоянки (парковки) транспортных средств, площадки для отдыха; инженерные сооружения коммунального обслуживания; сооружения инженерной защиты,; благоустройство и озеленение
5.1.4	Оборудованные площадки для занятий спортом	Размещение сооружений для занятия спортом и физкультурой на открытом воздухе (теннисные корты, автодромы, мотодромы, трамплины, спортивные стрельбища)	плоскостные открытые стоянки (парковки) транспортных средств, площадки для отдыха; инженерные сооружения коммунального обслуживания; сооружения инженерной защиты; благоустройство и озеленение
6.8	Связь	Размещение объектов связи, радиовещания, телевидения, включая воздушные радиорелейные, надземные и подземные кабельные линии связи, линии радиофикации, антенные поля, усилительные пункты на кабельных линиях связи, инфраструктуру спутниковой связи и телерадиовещания, за исключением объектов связи, размещение которых предусмотрено содержанием видов разрешенного использования с кодами 3.1.1, 3.2.3	не устанавливаются

3. Предельные (минимальные и (или) максимальные) размеры земельных участков и предельные параметры разрешенного строительства, реконструкции объектов капитального строительства в границах территориальной зоны ОД не подлежат установлению. Предельные размеры земельных участков и предельные параметры разрешенного строительства, реконструкции объектов капитального строительства определяются в соответствии с региональными нормативами градостроительного проектирования, местными нормативами градостроительного проектирования, национальными стандартами, сводами правил, а также действующими строительными, экологическими, санитарно-эпидемиологическими, противопожарными и иными правилами и нормативными документами, заданием на проектирование.

4. Иные расчетные показатели, применяемые при градостроительной деятельности установлены в статьях 22-23 данных Правил, в соответствии с Региональными нормативами градостроительного проектирования Республики Крым.

Статья 28. Градостроительный регламент зоны размещения объектов социального назначения (С)

1. Цели выделения зоны:

Обеспечение правовых условий формирования, развития и обслуживания территорий, предназначенных для размещения преимущественно объектов здравоохранения, культуры, образования и социального обслуживания населения.

2. Перечень видов разрешённого использования земельных участков и объектов капитального строительства:

Код *	Наименование вида разрешенного использования земельных участков и объектов капитального строительства	Описание вида разрешенного использования	Вспомогательные виды разрешенного использования земельных участков и объектов капитального строительства
Основные виды разрешенного использования			
3.2.1	Дома социального обслуживания	Размещение зданий, предназначенных для размещения домов престарелых, домов ребенка, детских домов, пунктов ночлега для бездомных граждан; размещение объектов капитального строительства для временного размещения вынужденных переселенцев, лиц, признанных беженцами	плоскостные открытые стоянки транспортных средств (гостевые парковки), инженерные сооружения коммунального обслуживания; сооружения инженерной защиты, благоустройство и озеленение
3.2.2	Оказание социальной помощи населению	Размещение зданий, предназначенных для служб психологической и бесплатной юридической помощи, социальных, пенсионных и иных служб (службы	плоскостные открытые стоянки транспортных средств (гостевые парковки), инженерные сооружения

		занятости населения, пункты питания малоимущих граждан), в которых осуществляется прием граждан по вопросам оказания социальной помощи и назначения социальных или пенсионных выплат, а также для размещения общественных некоммерческих организаций: некоммерческих фондов, благотворительных организаций, клубов по интересам	коммунального обслуживания; сооружения инженерной защиты, благоустройство и озеленение
3.3	Бытовое обслуживание	Размещение объектов капитального строительства, предназначенных для оказания населению или организациям бытовых услуг (мастерские мелкого ремонта, ателье, бани, парикмахерские, прачечные, химчистки, похоронные бюро)	плоскостные открытые стоянки транспортных средств (гостевые парковки), инженерные сооружения коммунального обслуживания; сооружения инженерной защиты, благоустройство и озеленение
3.4.1	Амбулаторно-поликлиническое обслуживание	Размещение объектов капитального строительства, предназначенных для оказания гражданам амбулаторно-поликлинической медицинской помощи (поликлиники, фельдшерские пункты, пункты здравоохранения, центры матери и ребенка, диагностические центры, молочные кухни, станции донорства крови, клинические лаборатории)	плоскостные открытые стоянки транспортных средств (гостевые парковки), инженерные сооружения коммунального обслуживания; сооружения инженерной защиты, благоустройство и озеленение
3.4.2	Стационарное медицинское обслуживание	Размещение объектов капитального строительства, предназначенных для оказания гражданам медицинской помощи в стационарах (больницы, родильные дома, диспансеры, научно-медицинские учреждения и прочие объекты, обеспечивающие оказание услуги по лечению в стационаре); размещение станций скорой помощи; размещение площадок санитарной авиации	плоскостные открытые стоянки транспортных средств (гостевые парковки), инженерные сооружения коммунального обслуживания; сооружения инженерной защиты; служебные гаражи; благоустройство и озеленение
3.5.1	Дошкольное, начальное и среднее общее образование	Размещение объектов капитального строительства, предназначенных для просвещения, дошкольного, начального и среднего общего образования (детские ясли, детские сады, школы, лицеи, гимназии, художественные, музыкальные школы, образовательные кружки и иные организации, осуществляющие деятельность по воспитанию,	спортивные и детские площадки, инженерные сооружения коммунального обслуживания, сооружения инженерной защиты; благоустройство и озеленение

		образованию и просвещению), в том числе зданий, спортивных сооружений, предназначенных для занятия обучающихся физической культурой и спортом	
3.5.2	Среднее и высшее профессиональное образование	Размещение объектов капитального строительства, предназначенных для профессионального образования и просвещения (профессиональные технические училища, колледжи, художественные, музыкальные училища, общества знаний, институты, университеты, организации по переподготовке и повышению квалификации специалистов и иные организации, осуществляющие деятельность по образованию и просвещению), в том числе зданий, спортивных сооружений, предназначенных для занятия обучающихся физической культурой и спортом	спортивные площадки; площадки для отдыха, служебные хозяйственные постройки; инженерные сооружения коммунального обслуживания, сооружения инженерной защиты; благоустройство и озеленение
3.6.1	Объекты культурно-досуговой деятельности	Размещение зданий, предназначенных для размещения музеев, выставочных залов, художественных галерей, домов культуры, библиотек, кинотеатров и кинозалов, театров, филармоний, концертных залов, планетариев	плоскостные открытые стоянки (парковки) транспортных средств, площадки для отдыха; инженерные сооружения коммунального обслуживания; сооружения инженерной защиты; благоустройство и озеленение
3.8.1	Государственное управление	Размещение зданий, предназначенных для размещения государственных органов, государственного пенсионного фонда, органов местного самоуправления, судов, а также организаций, непосредственно обеспечивающих их деятельность или оказывающих государственные и (или) муниципальные услуги	плоскостные открытые стоянки (парковки) транспортных средств, площадки для отдыха; инженерные сооружения коммунального обслуживания; сооружения инженерной защиты; благоустройство и озеленение
4.6	Общественное питание	Размещение объектов капитального строительства в целях устройства мест общественного питания (рестораны, кафе, столовые, закусочные, бары)	плоскостные открытые стоянки (парковки) транспортных средств, площадки для отдыха; инженерные сооружения коммунального обслуживания; сооружения инженерной защиты, площадки для размещения контейнеров ТБО; благоустройство и

			озеленение
4.9	Служебные гаражи	Размещение постоянных или временных гаражей, стоянок для хранения служебного автотранспорта, используемого в целях осуществления видов деятельности, предусмотренных видами разрешенного использования с кодами 3.0, 4.0, а также для стоянки и хранения транспортных средств общего пользования, в том числе в депо	автомобильные мойки
3.1.1	Предоставление коммунальных услуг	Размещение зданий и сооружений, обеспечивающих поставку воды, тепла, электричества, газа, отвод канализационных стоков, очистку и уборку объектов недвижимости (котельных, водозаборов, очистных сооружений, насосных станций, водопроводов, линий электропередач, трансформаторных подстанций, газопроводов, линий связи, телефонных станций, канализаций, стоянок, гаражей и мастерских для обслуживания уборочной и аварийной техники, сооружений, необходимых для сбора и плавки снега)	плоскостные открытые стоянки (парковки) транспортных средств, площадки для отдыха; инженерные сооружения коммунального обслуживания; сооружения инженерной защиты, площадки для размещения контейнеров ТБО; благоустройство и озеленение; гараж для хранения служебного транспорта
3.2.3	Оказание услуг связи	Размещение зданий, предназначенных для размещения пунктов оказания услуг почтовой, телеграфной, междугородней и международной телефонной связи	плоскостные открытые стоянки (парковки) транспортных средств, площадки для отдыха; инженерные сооружения коммунального обслуживания; сооружения инженерной защиты
5.1.2	Обеспечение занятий спортом в помещениях	Размещение спортивных клубов, спортивных залов, бассейнов, физкультурно-оздоровительных комплексов в зданиях и сооружениях	плоскостные открытые стоянки (парковки) транспортных средств, площадки для отдыха; инженерные сооружения коммунального обслуживания; сооружения инженерной защиты; благоустройство и озеленение
5.1.3	Площадки для занятий спортом	Размещение площадок для занятия спортом и физкультурой на открытом воздухе (физкультурные площадки, беговые дорожки, поля для спортивной игры)	не устанавливаются
8.3	Обеспечение внутреннего правопорядка	Размещение объектов капитального строительства, необходимых для подготовки и поддержания в	инженерные сооружения коммунального обслуживания, сооружения инженерной

		готовности органов внутренних дел, Росгвардии и спасательных служб, в которых существует военизированная служба; размещение объектов гражданской обороны, за исключением объектов гражданской обороны, являющихся частями производственных зданий	защиты; гараж для хранения служебного автотранспорта; плоскостные открытые стоянки (парковки) транспортных средств общего пользования
9.3	Историко-культурная деятельность	Сохранение и изучение объектов культурного наследия народов Российской Федерации (памятников истории и культуры), в том числе: объектов археологического наследия, достопримечательных мест, мест бытования исторических промыслов, производств и ремесел, исторических поселений, недействующих военных и гражданских захоронений, объектов культурного наследия, хозяйственная деятельность, являющаяся историческим промыслом или ремеслом, а также хозяйственная деятельность, обеспечивающая познавательный туризм	элементы благоустройства территории и озеленение
12.0.1	Улично-дорожная сеть	Размещение объектов улично-дорожной сети: автомобильных дорог, трамвайных путей и пешеходных тротуаров в границах населенных пунктов, пешеходных переходов, бульваров, площадей, проездов, велодорожек и объектов велотранспортной и инженерной инфраструктуры; размещение придорожных стоянок (парковок) транспортных средств в границах городских улиц и дорог, за исключением предусмотренных видами разрешенного использования с кодами 2.7.1, 4.9, 7.2.3, а также некапитальных сооружений, предназначенных для охраны транспортных средств	не устанавливаются
12.0.2	Благоустройство территории	Размещение декоративных, технических, планировочных, конструктивных устройств, элементов озеленения, различных видов оборудования и оформления, малых архитектурных форм, некапитальных нестационарных строений и сооружений, информационных щитов и указателей,	площадки: детские, спортивные, для отдыха для массовых зрелищных мероприятий; инженерные сооружения коммунального обслуживания; сооружения инженерной защиты; остановочные пункты общественного

		применяемых как составные части благоустройства территории, общественных туалетов	транспорта; диспетчерские пункты; элементы благоустройства
Условно разрешенные виды использования			
6.8	Связь	Размещение объектов связи, радиовещания, телевидения, включая воздушные радиорелейные, надземные и подземные кабельные линии связи, линии радиофикации, антенные поля, усилительные пункты на кабельных линиях связи, инфраструктуру спутниковой связи и телерадиовещания, за исключением объектов связи, размещение которых предусмотрено содержанием видов разрешенного использования с кодами 3.1.1, 3.2.3	не устанавливаются

3. Предельные (минимальные и (или) максимальные) размеры земельных участков и предельные параметры разрешенного строительства, реконструкции объектов капитального строительства:

Наименование вида разрешенного использования земельных участков и объектов капитального строительства (код)	Площадь земельного участка, га		Предельное количество этажей зданий, строений и сооружений	Максимальный процент застройки в границах земельного участка, %
	минимальная	максимальная		
Бытовое обслуживание (3.3)	не устанавливается*	0,5	2	50
Общественное питание (4.6)	0,06	0,5	1	60
Иные виды в составе данного регламента	не устанавливаются*			

*предельные размеры земельных участков и предельные параметры разрешенного строительства, реконструкции объектов капитального строительства определяются в соответствии с региональными нормативами градостроительного проектирования, местными нормативами градостроительного проектирования, национальными стандартами, сводами правил, а также действующими строительными, экологическими, санитарно-эпидемиологическими, противопожарными и иными правилами и нормативными документами, заданием на проектирование.

4. Иные расчетные показатели, применяемые при градостроительной деятельности установлены в статьях 22-23 данных Правил, в соответствии с Региональными нормативами градостроительного проектирования Республики Крым.

Статья 29. Градостроительный регламент зоны инженерно-транспортного назначения (ИТ)

1. Цели выделения зоны:

Обеспечение правовых условий формирования, развития и обслуживания территорий для размещения объектов преимущественно инженерного и транспортного назначения.

2. Перечень видов разрешённого использования земельных участков и объектов капитального строительства:

Код *	Наименование вида разрешенного использования земельных участков и объектов капитального строительства	Описание вида разрешенного использования	Вспомогательные виды разрешенного использования земельных участков и объектов капитального строительства
Основные виды разрешенного использования			
3.1	Коммунальное обслуживание	Размещение зданий и сооружений в целях обеспечения физических и юридических лиц коммунальными услугами. Содержание данного вида разрешенного использования включает в себя содержание видов разрешенного использования с кодами 3.1.1 - 3.1.2	не устанавливаются
3.1.1	Предоставление коммунальных услуг	Размещение зданий и сооружений, обеспечивающих поставку воды, тепла, электричества, газа, отвод канализационных стоков, очистку и уборку объектов недвижимости (котельных, водозаборов, очистных сооружений, насосных станций, водопроводов, линий электропередач, трансформаторных подстанций, газопроводов, линий связи, телефонных станций, канализаций, стоянок, гаражей и мастерских для обслуживания уборочной и аварийной техники, сооружений, необходимых для сбора и плавки снега)	плоскостные открытые стоянки (парковки) транспортных средств, площадки для отдыха; инженерные сооружения коммунального обслуживания; сооружения инженерной защиты, площадки для размещения контейнеров ТБО; благоустройство и озеленение; гараж для хранения служебного транспорта
3.1.2	Административные здания организаций, обеспечивающих предоставление коммунальных услуг	Размещение зданий, предназначенных для приема физических и юридических лиц в связи с предоставлением им коммунальных услуг	плоскостные открытые стоянки (парковки) транспортных средств, площадки для отдыха; инженерные сооружения коммунального

			обслуживания; сооружения инженерной защиты, площадки для размещения контейнеров ТБО; благоустройство и озеленение; гараж для хранения служебного транспорта
3.9.1	Обеспечение деятельности в области гидрометеорологии и смежных с ней областях	Размещение объектов капитального строительства, предназначенных для наблюдений за физическими и химическими процессами, происходящими в окружающей среде, определения ее гидрометеорологических, агрометеорологических и гелиогеофизических характеристик, уровня загрязнения атмосферного воздуха, почв, водных объектов, в том числе по гидробиологическим показателям, и околоземного - космического пространства, зданий и сооружений, используемых в области гидрометеорологии и смежных с ней областях (доплеровские метеорологические радиолокаторы, гидрологические посты и другие)	не устанавливаются
4.5	Банковская и страховая деятельность	Размещение объектов капитального строительства, предназначенных для размещения организаций, оказывающих банковские и страховые услуги	плоскостные открытые стоянки (парковки) транспортных средств, площадки для отдыха; инженерные сооружения коммунального обслуживания; сооружения инженерной защиты, площадки для размещения контейнеров ТБО; благоустройство и озеленение
4.9	Служебные гаражи	Размещение постоянных или временных гаражей, стоянок для хранения служебного автотранспорта, используемого в целях осуществления видов деятельности, предусмотренных видами разрешенного использования с кодами 3.0, 4.0, а также для стоянки и хранения транспортных средств общего пользования, в том числе в депо	автомобильные мойки, благоустройство и озеленение
4.9.1.1	Заправка транспортных средств	Размещение автозаправочных станций; размещение магазинов сопутствующей торговли, зданий для организации общественного питания в качестве	плоскостные открытые стоянки (парковки) транспортных средств, площадки для отдыха; инженерные

		объектов дорожного сервиса	сооружения коммунального обслуживания; сооружения инженерной защиты, площадки для размещения контейнеров ТБО; благоустройство и озеленение
4.9.1.2	Обеспечение дорожного отдыха	Размещение зданий для предоставления гостиничных услуг в качестве дорожного сервиса (мотелей), а также размещение магазинов сопутствующей торговли, зданий для организации общественного питания в качестве объектов дорожного сервиса	плоскостные открытые стоянки (парковки) транспортных средств, площадки для отдыха; инженерные сооружения коммунального обслуживания; сооружения инженерной защиты, площадки для размещения контейнеров ТБО; благоустройство и озеленение
4.9.1.3	Автомобильные мойки	Размещение автомобильных моек, а также размещение магазинов сопутствующей торговли	плоскостные открытые стоянки (парковки) транспортных средств, площадки для отдыха; инженерные сооружения коммунального обслуживания; сооружения инженерной защиты, площадки для размещения контейнеров ТБО; благоустройство и озеленение
4.9.1.4	Ремонт автомобилей	Размещение мастерских, предназначенных для ремонта и обслуживания автомобилей, и прочих объектов дорожного сервиса, а также размещение магазинов сопутствующей торговли	плоскостные открытые стоянки (парковки) транспортных средств, площадки для отдыха; инженерные сооружения коммунального обслуживания; сооружения инженерной защиты, площадки для размещения контейнеров ТБО; благоустройство и озеленение
6.1	Недропользование	Осуществление геологических изысканий; добыча полезных ископаемых открытым (карьеры, отвалы) и закрытым (шахты, скважины) способами; размещение объектов капитального строительства, в том числе подземных, в целях добычи полезных ископаемых; размещение объектов капитального строительства,	не устанавливаются

		необходимых для подготовки сырья к транспортировке и (или) промышленной переработке; размещение объектов капитального строительства, предназначенных для проживания в них сотрудников, осуществляющих обслуживание зданий и сооружений, необходимых для целей недропользования, если добыча полезных ископаемых происходит на межселенной территории	
6.8	Связь	Размещение объектов связи, радиовещания, телевидения, включая воздушные радиорелейные, надземные и подземные кабельные линии связи, линии радиофикации, антенные поля, усилительные пункты на кабельных линиях связи, инфраструктуру спутниковой связи и телерадиовещания, за исключением объектов связи, размещение которых предусмотрено содержанием видов разрешенного использования с кодами 3.1.1, 3.2.3	не устанавливаются
6.9.1	Складские площадки	Временное хранение, распределение и перевалка грузов (за исключением хранения стратегических запасов) на открытом воздухе	не устанавливаются
7.2	Автомобильный транспорт	Размещение зданий и сооружений автомобильного транспорта. Содержание данного вида разрешенного использования включает в себя содержание видов разрешенного использования с кодами 7.2.1 - 7.2.3	не устанавливаются
7.2.1	Размещение автомобильных дорог	Размещение автомобильных дорог за пределами населенных пунктов и технически связанных с ними сооружений, придорожных стоянок (парковок) транспортных средств в границах городских улиц и дорог, за исключением предусмотренных видами разрешенного использования с кодами 2.7.1, 4.9, 7.2.3, а также некапитальных сооружений, предназначенных для охраны транспортных средств; размещение объектов, предназначенных для размещения постов органов внутренних дел, ответственных за безопасность дорожного движения	не устанавливаются
7.2.2	Обслуживание перевозок	Размещение зданий и сооружений, предназначенных	Магазины; банковская и страховая

	пассажиров	для обслуживания пассажиров, за исключением объектов капитального строительства, размещение которых предусмотрено содержанием вида разрешенного использования с кодом 7.6	деятельности; общественное питание; служебные гаражи; инженерные сооружения коммунального обслуживания; сооружения инженерной защиты, благоустройство и озеленение
7.2.3	Стоянки транспорта общего пользования	Размещение стоянок транспортных средств, осуществляющих перевозки людей по установленному маршруту	остановочные павильоны, благоустройство и озеленение
8.3	Обеспечение внутреннего правопорядка	Размещение объектов капитального строительства, необходимых для подготовки и поддержания в готовности органов внутренних дел, Росгвардии и спасательных служб, в которых существует военизированная служба; размещение объектов гражданской обороны, за исключением объектов гражданской обороны, являющихся частями производственных зданий	плоскостные открытые стоянки (парковки) транспортных средств, площадки для отдыха; инженерные сооружения коммунального обслуживания; сооружения инженерной защиты; благоустройство и озеленение
11.3	Гидротехнические сооружения	Размещение гидротехнических сооружений, необходимых для эксплуатации водохранилищ (плотин, водосбросов, водозаборных, водовыпускных и других гидротехнических сооружений, судопропускных сооружений, рыбозащитных и рыбопропускных сооружений, берегозащитных сооружений)	не устанавливаются
12.0.1	Улично-дорожная сеть	Размещение объектов улично-дорожной сети: автомобильных дорог, трамвайных путей и пешеходных тротуаров в границах населенных пунктов, пешеходных переходов, бульваров, площадей, проездов, велодорожек и объектов велотранспортной и инженерной инфраструктуры; размещение придорожных стоянок (парковок) транспортных средств в границах городских улиц и дорог, за исключением предусмотренных видами разрешенного использования с кодами 2.7.1, 4.9, 7.2.3, а также некапитальных сооружений, предназначенных для охраны транспортных средств	не устанавливаются
12.0.2	Благоустройство территории	Размещение декоративных, технических,	не устанавливаются

		планировочных, конструктивных устройств, элементов озеленения, различных видов оборудования и оформления, малых архитектурных форм, некапитальных нестационарных строений и сооружений, информационных щитов и указателей, применяемых как составные части благоустройства территории, общественных туалетов	
Условно разрешенные виды использования			
7.4	Воздушный транспорт	Размещение аэродромов, вертолетных площадок (вертодромов), обустройство мест для приводнения и причаливания гидросамолетов, размещение радиотехнического обеспечения полетов и прочих объектов, необходимых для взлета и приземления (приводнения) воздушных судов, размещение аэропортов (аэровокзалов) и иных объектов, необходимых для посадки и высадки пассажиров и их сопровождающего обслуживания и обеспечения их безопасности, а также размещение объектов, необходимых для погрузки, разгрузки и хранения грузов, перемещаемых воздушным путем; размещение объектов, предназначенных для технического обслуживания и ремонта воздушных судов	не устанавливаются
7.5	Трубопроводный транспорт	Размещение нефтепроводов, водопроводов, газопроводов и иных трубопроводов, а также иных зданий и сооружений, необходимых для эксплуатации названных трубопроводов	не устанавливаются

3. Предельные (минимальные и (или) максимальные) размеры земельных участков и предельные параметры разрешенного строительства, реконструкции объектов капитального строительства в границах территориальной зоны ИТ не подлежат установлению. Предельные размеры земельных участков и предельные параметры разрешенного строительства, реконструкции объектов капитального строительства определяются в соответствии с региональными нормативами градостроительного проектирования, местными нормативами градостроительного проектирования, национальными стандартами, сводами правил, а также действующими строительными,

экологическими, санитарно-эпидемиологическими, противопожарными и иными правилами и нормативными документами, заданием на проектирование.

4. Иные расчетные показатели, применяемые при градостроительной деятельности установлены в статьях 22-23 данных Правил, в соответствии с Региональными нормативами градостроительного проектирования Республики Крым.

Статья 30. Градостроительный регламент зоны парков, скверов (Р-1)

1. Цели выделения зоны:

Обеспечение правовых условий формирования, развития и обслуживания территорий, предназначенных для размещения озеленения общего пользования (скверы, парки), прудов, озер, водохранилищ, преимущественно без возведения объектов капитального строительства.

2. Перечень видов разрешённого использования земельных участков и объектов капитального строительства:

Код *	Наименование вида разрешенного использования земельных участков и объектов капитального строительства	Описание вида разрешенного использования	Вспомогательные виды разрешенного использования земельных участков и объектов капитального строительства
Основные виды разрешенного использования			
3.6.2	Парки культуры и отдыха	Размещение парков культуры и отдыха	магазины продовольственные и сувенирной продукции; общественное питание; аттракционы; спортивные и (или) детские площадки; инженерные сооружения коммунального обслуживания; сооружения инженерной защиты; благоустройство и озеленение
5.1.3	Площадки для занятий спортом	Размещение площадок для занятия спортом и физкультурой на открытом воздухе (физкультурные площадки, беговые дорожки, поля для спортивной игры)	не устанавливаются
9.3	Историко-культурная деятельность	Сохранение и изучение объектов культурного наследия народов Российской Федерации (памятников истории и культуры), в том числе: объектов археологического наследия,	не устанавливаются

		достопримечательных мест, мест бытования исторических промыслов, производств и ремесел, исторических поселений, недействующих военных и гражданских захоронений, объектов культурного наследия, хозяйственная деятельность, являющаяся историческим промыслом или ремеслом, а также хозяйственная деятельность, обеспечивающая познавательный туризм	
11.0	Водные объекты	Ледники, снежники, ручьи, реки, озера, болота, территориальные моря и другие поверхностные водные объекты	не устанавливаются
11.1	Общее пользование водными объектами	Использование земельных участков, примыкающих к водным объектам способами, необходимыми для осуществления общего водопользования (водопользования, осуществляемого гражданами для личных нужд, а также забор (изъятие) водных ресурсов для целей питьевого и хозяйственно-бытового водоснабжения, купание, использование маломерных судов, водных мотоциклов и других технических средств, предназначенных для отдыха на водных объектах, водопой, если соответствующие запреты не установлены законодательством)	не устанавливаются
12.0.1	Улично-дорожная сеть	Размещение объектов улично-дорожной сети: автомобильных дорог, трамвайных путей и пешеходных тротуаров в границах населенных пунктов, пешеходных переходов, бульваров, площадей, проездов, велодорожек и объектов велотранспортной и инженерной инфраструктуры; размещение придорожных стоянок (парковок) транспортных средств в границах городских улиц и дорог, за исключением предусмотренных видами разрешенного использования с кодами 2.7.1, 4.9, 7.2.3, а также некапитальных сооружений, предназначенных для охраны транспортных средств	не устанавливаются
12.0.2	Благоустройство территории	Размещение декоративных, технических, планировочных, конструктивных устройств,	не устанавливаются

		элементов озеленения, различных видов оборудования и оформления, малых архитектурных форм, некапитальных нестационарных строений и сооружений, информационных щитов и указателей, применяемых как составные части благоустройства территории, общественных туалетов	
Условно разрешенные виды использования			
3.1.1	Предоставление коммунальных услуг	Размещение зданий и сооружений, обеспечивающих поставку воды, тепла, электричества, газа, отвод канализационных стоков, очистку и уборку объектов недвижимости (котельных, водозаборов, очистных сооружений, насосных станций, водопроводов, линий электропередач, трансформаторных подстанций, газопроводов, линий связи, телефонных станций, канализаций, стоянок, гаражей и мастерских для обслуживания уборочной и аварийной техники, сооружений, необходимых для сбора и плавки снега)	не устанавливаются
5.4	Причалы для маломерных судов	Размещение сооружений, предназначенных для причаливания, хранения и обслуживания яхт, катеров, лодок и других маломерных судов	не устанавливаются
6.8	Связь	Размещение объектов связи, радиовещания, телевидения, включая воздушные радиорелейные, надземные и подземные кабельные линии связи, линии радиофикации, антенные поля, усилительные пункты на кабельных линиях связи, инфраструктуру спутниковой связи и телерадиовещания, за исключением объектов связи, размещение которых предусмотрено содержанием видов разрешенного использования с кодами 3.1.1, 3.2.3	не устанавливаются
8.3	Обеспечение внутреннего правопорядка	Размещение объектов капитального строительства, необходимых для подготовки и поддержания в готовности органов внутренних дел, Росгвардии и спасательных служб, в которых существует военизированная служба;	не устанавливаются

		размещение объектов гражданской обороны, за исключением объектов гражданской обороны, являющихся частями производственных зданий	
11.3	Гидротехнические сооружения	Размещение гидротехнических сооружений, необходимых для эксплуатации водохранилищ (плотин, водосбросов, водозаборных, водовыпускных и других гидротехнических сооружений, судопропускных сооружений, рыбозащитных и рыбопропускных сооружений, берегозащитных сооружений)	не устанавливаются

3. Предельные (минимальные и (или) максимальные) размеры земельных участков и предельные параметры разрешенного строительства, реконструкции объектов капитального строительства в границах территориальной зоны Р-1 не подлежат установлению. Предельные размеры земельных участков и предельные параметры разрешенного строительства, реконструкции объектов капитального строительства определяются в соответствии с региональными нормативами градостроительного проектирования, местными нормативами градостроительного проектирования, национальными стандартами, сводами правил, а также действующими строительными, экологическими, санитарно-эпидемиологическими, противопожарными и иными правилами и нормативными документами, заданием на проектирование.

4. Иные расчетные показатели, применяемые при градостроительной деятельности установлены в статьях 22-23 данных Правил, в соответствии с Региональными нормативами градостроительного проектирования Республики Крым.

Статья 31. Градостроительный регламент зоны рекреационного назначения (Р-2)

1. Цели выделения зоны:

Обеспечение правовых условий формирования, развития и обслуживания территорий, предназначенных для размещения озеленения общего пользования (скверы, парки), прудов, озер, водохранилищ, с возможностью размещения объектов, используемых для отдыха граждан и туризма, занятия физкультурой и спортом.

2. Перечень видов разрешённого использования земельных участков и объектов капитального строительства:

Код *	Наименование вида разрешенного использования земельных участков и объектов капитального строительства	Описание вида разрешенного использования	Вспомогательные виды разрешенного использования земельных участков и объектов капитального строительства
--------------	--	---	---

Основные виды разрешенного использования			
3.6.1	Объекты культурно-досуговой деятельности	Размещение зданий, предназначенных для размещения музеев, выставочных залов, художественных галерей, домов культуры, библиотек, кинотеатров и кинозалов, театров, филармоний, концертных залов, планетариев	не устанавливаются
3.6.2	Парки культуры и отдыха	Размещение парков культуры и отдыха	магазины продовольственные и сувенирной продукции; общественное питание; аттракционы; спортивные и (или) детские площадки; инженерные сооружения коммунального обслуживания; сооружения инженерной защиты; благоустройство и озеленение
4.6	Общественное питание	Размещение объектов капитального строительства в целях устройства мест общественного питания (рестораны, кафе, столовые, закусочные, бары)	плоскостные открытые стоянки (парковки) транспортных средств, площадки для отдыха; инженерные сооружения коммунального обслуживания; сооружения инженерной защиты, площадки для размещения контейнеров ТБО; благоустройство и озеленение
4.8.1	Развлекательные мероприятия	Размещение зданий и сооружений, предназначенных для организации развлекательных мероприятий, путешествий, для размещения дискотек и танцевальных площадок, ночных клубов, аквапарков, боулинга, аттракционов и т.п., игровых автоматов (кроме игрового оборудования, используемого для проведения азартных игр), игровых площадок	плоскостные открытые стоянки (парковки) транспортных средств, площадки для отдыха; инженерные сооружения коммунального обслуживания; сооружения инженерной защиты, площадки для размещения контейнеров ТБО; благоустройство и озеленение
5.0	Отдых (рекреация)	Обустройство мест для занятия спортом, физической культурой, пешими или верховыми прогулками, отдыха и туризма, наблюдения за природой, пикников, охоты, рыбалки и иной деятельности; создание и уход за городскими лесами, скверами,	не устанавливаются

		прудами, озерами, водохранилищами, пляжами, а также обустройство мест отдыха в них. Содержание данного вида разрешенного использования включает в себя содержание видов разрешенного использования с кодами 5.1 - 5.5	
5.1.2	Обеспечение занятий спортом в помещениях	Размещение спортивных клубов, спортивных залов, бассейнов, физкультурно-оздоровительных комплексов в зданиях и сооружениях	плоскостные открытые стоянки (парковки) транспортных средств, площадки для отдыха; инженерные сооружения коммунального обслуживания; сооружения инженерной защиты, площадки для размещения контейнеров ТБО; благоустройство и озеленение
5.1.3	Площадки для занятий спортом	Размещение площадок для занятия спортом и физкультурой на открытом воздухе (физкультурные площадки, беговые дорожки, поля для спортивной игры)	не устанавливаются
5.1.4	Оборудованные площадки для занятий спортом	Размещение сооружений для занятия спортом и физкультурой на открытом воздухе (теннисные корты, автодромы, мотодромы, трамплины, спортивные стрельбища)	не устанавливаются
5.1.5	Водный спорт	Размещение спортивных сооружений для занятия водными видами спорта (причалы и сооружения, необходимые для организации водных видов спорта и хранения соответствующего инвентаря)	не устанавливаются
5.1.7	Спортивные базы	Размещение спортивных баз и лагерей, в которых осуществляется спортивная подготовка длительно проживающих в них лиц	не устанавливаются
5.2	Природно-познавательный туризм	Размещение баз и палаточных лагерей для проведения походов и экскурсий по ознакомлению с природой, пеших и конных прогулок, устройство троп и дорожек, размещение щитов с познавательными сведениями об окружающей природной среде; осуществление необходимых природоохранных и природовосстановительных мероприятий	не устанавливаются

5.2.1	Туристическое обслуживание	Размещение пансионатов, гостиниц, кемпингов, домов отдыха, не оказывающих услуги по лечению; размещение детских лагерей	не устанавливаются
5.3	Охота и рыбалка	Обустройство мест охоты и рыбалки, в том числе размещение дома охотника или рыболова, сооружений, необходимых для восстановления и поддержания поголовья зверей или количества рыбы	не устанавливаются
5.4	Причалы для маломерных судов	Размещение сооружений, предназначенных для причаливания, хранения и обслуживания яхт, катеров, лодок и других маломерных судов	не устанавливаются
5.5	Поля для гольфа или конных прогулок	Обустройство мест для игры в гольф или осуществления конных прогулок, в том числе осуществление необходимых земляных работ и размещения вспомогательных сооружений; размещение конноспортивных манежей, не предусматривающих устройство трибун	не устанавливаются
8.3	Обеспечение внутреннего правопорядка	Размещение объектов капитального строительства, необходимых для подготовки и поддержания в готовности органов внутренних дел, Росгвардии и спасательных служб, в которых существует военизированная служба; размещение объектов гражданской обороны, за исключением объектов гражданской обороны, являющихся частями производственных зданий	не устанавливаются
9.3	Историко-культурная деятельность	Сохранение и изучение объектов культурного наследия народов Российской Федерации (памятников истории и культуры), в том числе: объектов археологического наследия, достопримечательных мест, мест бытования исторических промыслов, производств и ремесел, исторических поселений, недействующих военных и гражданских захоронений, объектов культурного наследия, хозяйственная деятельность, являющаяся историческим промыслом или ремеслом, а также хозяйственная деятельность, обеспечивающая познавательный туризм	не устанавливаются

11.0	Водные объекты	Ледники, снежники, ручьи, реки, озера, болота, территориальные моря и другие поверхностные водные объекты	не устанавливаются
11.1	Общее пользование водными объектами	Использование земельных участков, примыкающих к водным объектам способами, необходимыми для осуществления общего водопользования (водопользования, осуществляемого гражданами для личных нужд, а также забор (изъятие) водных ресурсов для целей питьевого и хозяйственно-бытового водоснабжения, купание, использование маломерных судов, водных мотоциклов и других технических средств, предназначенных для отдыха на водных объектах, водопой, если соответствующие запреты не установлены законодательством)	не устанавливаются
11.3	Гидротехнические сооружения	Размещение гидротехнических сооружений, необходимых для эксплуатации водохранилищ (плотин, водосбросов, водозаборных, водовыпускных и других гидротехнических сооружений, судопропускных сооружений, рыбозащитных и рыбопропускных сооружений, берегозащитных сооружений)	не устанавливаются
12.0.1	Улично-дорожная сеть	Размещение объектов улично-дорожной сети: автомобильных дорог, трамвайных путей и пешеходных тротуаров в границах населенных пунктов, пешеходных переходов, бульваров, площадей, проездов, велодорожек и объектов велотранспортной и инженерной инфраструктуры; размещение придорожных стоянок (парковок) транспортных средств в границах городских улиц и дорог, за исключением предусмотренных видами разрешенного использования с кодами 2.7.1, 4.9, 7.2.3, а также некапитальных сооружений, предназначенных для охраны транспортных средств	не устанавливаются
12.0.2	Благоустройство территории	Размещение декоративных, технических, планировочных, конструктивных устройств, элементов озеленения, различных видов	не устанавливаются

		оборудования и оформления, малых архитектурных форм, некапитальных нестационарных строений и сооружений, информационных щитов и указателей, применяемых как составные части благоустройства территории, общественных туалетов	
Условно разрешенные виды использования			
3.1.1	Предоставление коммунальных услуг	Размещение зданий и сооружений, обеспечивающих поставку воды, тепла, электричества, газа, отвод канализационных стоков, очистку и уборку объектов недвижимости (котельных, водозаборов, очистных сооружений, насосных станций, водопроводов, линий электропередач, трансформаторных подстанций, газопроводов, линий связи, телефонных станций, канализаций, стоянок, гаражей и мастерских для обслуживания уборочной и аварийной техники, сооружений, необходимых для сбора и плавки снега)	не устанавливаются
3.7.1	Осуществление религиозных обрядов	Размещение зданий и сооружений, предназначенных для совершения религиозных обрядов и церемоний (в том числе церкви, соборы, храмы, часовни, мечети, молельные дома, синагоги)	не устанавливаются
4.4	Магазины	Размещение объектов капитального строительства, предназначенных для продажи товаров, торговая площадь которых составляет до 5000 кв. м	не устанавливаются
6.8	Связь	Размещение объектов связи, радиовещания, телевидения, включая воздушные радиорелейные, надземные и подземные кабельные линии связи, линии радиофикации, антенные поля, усилительные пункты на кабельных линиях связи, инфраструктуру спутниковой связи и телерадиовещания, за исключением объектов связи, размещение которых предусмотрено содержанием видов разрешенного использования с кодами 3.1.1, 3.2.3	не устанавливаются

3. Предельные (минимальные и (или) максимальные) размеры земельных участков и предельные параметры разрешенного строительства, реконструкции объектов капитального строительства:

Наименование вида разрешенного использования земельных участков и объектов капитального строительства (код)	Площадь земельного участка, га		Предельное количество этажей зданий, строений и сооружений	Максимальный процент застройки в границах земельного участка, %
	минимальная	максимальная		
Парки культуры и отдыха (3.6.2)	не устанавливаются*	не устанавливаются*	2	30
Общественное питание (4.6)	0,06	не устанавливаются*	2	50
Развлекательные мероприятия (4.8.1)	0,1	не устанавливаются*	2	70
Иные виды в составе данного регламента	не устанавливаются*			

*предельные размеры земельных участков и предельные параметры разрешенного строительства, реконструкции объектов капитального строительства определяются в соответствии с региональными нормативами градостроительного проектирования, местными нормативами градостроительного проектирования, национальными стандартами, сводами правил, а также действующими строительными, экологическими, санитарно-эпидемиологическими, противопожарными и иными правилами и нормативными документами, заданием на проектирование.

4. Иные расчетные показатели, применяемые при градостроительной деятельности установлены в статьях 22-23 данных Правил, в соответствии с Региональными нормативами градостроительного проектирования Республики Крым.

Статья 32. Градостроительный регламент особо охраняемых территорий (ОТ)

1. Цели выделения зоны:

Обеспечение правовых условий формирования, сохранения и обслуживания территорий лесов, а также территорий, имеющих особое природоохранное, научное, историко-культурное и рекреационное значение.

2. Перечень видов разрешённого использования земельных участков и объектов капитального строительства:

Код *	Наименование вида разрешенного использования земельных участков и объектов капитального строительства	Описание вида разрешенного использования	Вспомогательные виды разрешенного использования земельных участков и объектов капитального строительства
-------	---	--	--

Основные виды разрешенного использования			
9.0	Деятельность по особой охране и изучению природы	Сохранение и изучение растительного и животного мира путем создания особо охраняемых природных территорий, в границах которых хозяйственная деятельность, кроме деятельности, связанной с охраной и изучением природы, не допускается (государственные природные заповедники, национальные и природные парки, памятники природы, дендрологические парки, ботанические сады, оранжереи)	не устанавливаются
9.1	Охрана природных территорий	Сохранение отдельных естественных качеств окружающей природной среды путем ограничения хозяйственной деятельности в данной зоне, в частности: создание и уход за запретными полосами, создание и уход за защитными лесами, в том числе городскими лесами, лесами в лесопарках, и иная хозяйственная деятельность, разрешенная в защитных лесах, соблюдение режима использования природных ресурсов в заказниках, сохранение свойств земель, являющихся особо ценными	не устанавливаются
9.3	Историко-культурная деятельность	Сохранение и изучение объектов культурного наследия народов Российской Федерации (памятников истории и культуры), в том числе: объектов археологического наследия, достопримечательных мест, мест бытования исторических промыслов, производств и ремесел, исторических поселений, недействующих военных и гражданских захоронений, объектов культурного наследия, хозяйственная деятельность, являющаяся историческим промыслом или ремеслом, а также хозяйственная деятельность, обеспечивающая познавательный туризм	не устанавливаются
10.4	Резервные леса	Деятельность, связанная с охраной лесов	не устанавливаются
11.0	Водные объекты	Ледники, снежники, ручьи, реки, озера, болота,	не устанавливаются

		территориальные моря и другие поверхностные водные объекты	
12.3	Запас	Отсутствие хозяйственной деятельности	не устанавливаются
Условно разрешенные виды использования			
3.1.1	Предоставление коммунальных услуг	Размещение зданий и сооружений, обеспечивающих поставку воды, тепла, электричества, газа, отвод канализационных стоков, очистку и уборку объектов недвижимости (котельных, водозаборов, очистных сооружений, насосных станций, водопроводов, линий электропередач, трансформаторных подстанций, газопроводов, линий связи, телефонных станций, канализаций, стоянок, гаражей и мастерских для обслуживания уборочной и аварийной техники, сооружений, необходимых для сбора и плавки снега)	плоскостные открытые стоянки (парковки) транспортных средств, площадки для отдыха; инженерные сооружения коммунального обслуживания; сооружения инженерной защиты, площадки для размещения контейнеров ТБО; благоустройство и озеленение; гараж для хранения служебного транспорта
5.1.2	Обеспечение занятий спортом в помещениях	Размещение спортивных клубов, спортивных залов, бассейнов, физкультурно-оздоровительных комплексов в зданиях и сооружениях	не устанавливаются
5.2	Природно-познавательный туризм	Размещение баз и палаточных лагерей для проведения походов и экскурсий по ознакомлению с природой, пеших и конных прогулок, устройство троп и дорожек, размещение щитов с познавательными сведениями об окружающей природной среде; осуществление необходимых природоохранных и природовосстановительных мероприятий	не устанавливаются
5.2.1	Туристическое обслуживание	Размещение пансионатов, гостиниц, кемпингов, домов отдыха, не оказывающих услуги по лечению; размещение детских лагерей	не устанавливаются
5.3	Охота и рыбалка	Обустройство мест охоты и рыбалки, в том числе размещение дома охотника или рыболова, сооружений, необходимых для восстановления и поддержания поголовья зверей или количества рыбы	не устанавливаются
11.3	Гидротехнические сооружения	Размещение гидротехнических сооружений, необходимых для эксплуатации водохранилищ	не устанавливаются

		(плотин, водосбросов, водозаборных, водовыпускных и других гидротехнических сооружений, судопропускных сооружений, рыбозащитных и рыбопропускных сооружений, берегозащитных сооружений)	
--	--	---	--

3. Предельные (минимальные и (или) максимальные) размеры земельных участков и предельные параметры разрешенного строительства, реконструкции объектов капитального строительства в границах территориальной зоны ОТ не подлежат установлению. Предельные размеры земельных участков и предельные параметры разрешенного строительства, реконструкции объектов капитального строительства определяются в соответствии с региональными нормативами градостроительного проектирования, местными нормативами градостроительного проектирования, национальными стандартами, сводами правил, а также действующими строительными, экологическими, санитарно-эпидемиологическими, противопожарными и иными правилами и нормативными документами, заданием на проектирование.

4. Иные расчетные показатели, применяемые при градостроительной деятельности установлены в статьях 22-23 данных Правил, в соответствии с Региональными нормативами градостроительного проектирования Республики Крым.

Статья 33. Градостроительный регламент зоны сельскохозяйственного использования в границах населенного пункта (СХ-1)

1. Цели выделения зоны:

Обеспечение правовых условий формирования, сохранения и обслуживания территорий сельскохозяйственного использования в границах населенного пункта, предназначенных для сельскохозяйственных угодий, для ведения сельского хозяйства, садоводства и огородничества.

2. Перечень видов разрешённого использования земельных участков и объектов капитального строительства:

Код *	Наименование вида разрешенного использования земельных участков и объектов капитального строительства	Описание вида разрешенного использования	Вспомогательные виды разрешенного использования земельных участков и объектов капитального строительства
Основные виды разрешенного использования			
1.1	Растениеводство	Осуществление хозяйственной деятельности, связанной с выращиванием сельскохозяйственных	не устанавливаются

		культур. Содержание данного вида разрешенного использования включает в себя содержание видов разрешенного использования с кодами 1.2 - 1.6	
1.2	Выращивание зерновых и иных сельскохозяйственных культур	Осуществление хозяйственной деятельности на сельскохозяйственных угодьях, связанной с производством зерновых, бобовых, кормовых, технических, масличных, эфиромасличных и иных сельскохозяйственных культур	не устанавливаются
1.3	Овощеводство	Осуществление хозяйственной деятельности на сельскохозяйственных угодьях, связанной с производством картофеля, листовых, плодовых, луковичных и бахчевых сельскохозяйственных культур, в том числе с использованием теплиц	не устанавливаются
1.4	Выращивание тонирующих, лекарственных, цветочных культур	Осуществление хозяйственной деятельности, в том числе на сельскохозяйственных угодьях, связанной с производством чая, лекарственных и цветочных культур	не устанавливаются
1.5	Садоводство	Осуществление хозяйственной деятельности, в том числе на сельскохозяйственных угодьях, связанной с выращиванием многолетних плодовых и ягодных культур, винограда и иных многолетних культур	не устанавливаются
1.5.1	Виноградарство	Возделывание винограда на виноградопригодных землях	не устанавливаются
1.6	Выращивание льна и конопли	Осуществление хозяйственной деятельности, в том числе на сельскохозяйственных угодьях, связанной с выращиванием льна, конопли	не устанавливаются
1.20	Выпас сельскохозяйственных животных	Выпас сельскохозяйственных животных	не устанавливаются
3.1.1	Предоставление коммунальных услуг	Размещение зданий и сооружений, обеспечивающих поставку воды, тепла, электричества, газа, отвод канализационных стоков, очистку и уборку объектов недвижимости (котельных, водозаборов, очистных сооружений, насосных станций, водопроводов, линий электропередач, трансформаторных подстанций, газопроводов, линий связи, телефонных станций, канализаций, стоянок, гаражей и мастерских для	не устанавливаются

		обслуживания уборочной и аварийной техники, сооружений, необходимых для сбора и плавки снега)	
13.1	Ведение огородничества	Осуществление отдыха и (или) выращивания гражданами для собственных нужд сельскохозяйственных культур; размещение хозяйственных построек, не являющихся объектами недвижимости, предназначенных для хранения инвентаря и урожая сельскохозяйственных культур	хозяйственно-бытовые постройки для удовлетворения личных нужд граждан: индивидуальный гараж, сарай, теплица, беседка; спортивная и (или) детская площадки; инженерные сооружения коммунального обслуживания; сооружения инженерной защиты
Условно разрешенные виды использования			
1.17	Питомники	Выращивание и реализация подроста деревьев и кустарников, используемых в сельском хозяйстве, а также иных сельскохозяйственных культур для получения рассады и семян; размещение сооружений, необходимых для указанных видов сельскохозяйственного производства	не устанавливаются
1.18	Обеспечение сельскохозяйственного производства	Размещение машинно-транспортных и ремонтных станций, ангаров и гаражей для сельскохозяйственной техники, амбаров, водонапорных башен, трансформаторных станций и иного технического оборудования, используемого для ведения сельского хозяйства	не устанавливаются
1.19	Сенокошение	Кошение трав, сбор и заготовка сена	не устанавливаются
2.2	Для ведения личного подсобного хозяйства (приусадебный земельный участок)	Размещение жилого дома, указанного в описании вида разрешенного использования с кодом 2.1; производство сельскохозяйственной продукции; размещение гаража и иных вспомогательных сооружений; содержание сельскохозяйственных животных	не устанавливаются
6.8	Связь	Размещение объектов связи, радиовещания, телевидения, включая воздушные радиорелейные, надземные и подземные кабельные линии связи, линии радиофикации, антенные поля, усилительные	не устанавливаются

		пункты на кабельных линиях связи, инфраструктуру спутниковой связи и телерадиовещания, за исключением объектов связи, размещение которых предусмотрено содержанием видов разрешенного использования с кодами 3.1.1, 3.2.3	
9.3	Историко-культурная деятельность	Сохранение и изучение объектов культурного наследия народов Российской Федерации (памятников истории и культуры), в том числе: объектов археологического наследия, достопримечательных мест, мест бытования исторических промыслов, производств и ремесел, исторических поселений, недействующих военных и гражданских захоронений, объектов культурного наследия, хозяйственная деятельность, являющаяся историческим промыслом или ремеслом, а также хозяйственная деятельность, обеспечивающая познавательный туризм	не устанавливаются
12.0.2	Благоустройство территории	Размещение декоративных, технических, планировочных, конструктивных устройств, элементов озеленения, различных видов оборудования и оформления, малых архитектурных форм, некапитальных нестационарных строений и сооружений, информационных щитов и указателей, применяемых как составные части благоустройства территории, общественных туалетов	не устанавливаются

3. Предельные (минимальные и (или) максимальные) размеры земельных участков и предельные параметры разрешенного строительства, реконструкции объектов капитального строительства в границах территориальной зоны СХ-1 не подлежат установлению. Предельные размеры земельных участков и предельные параметры разрешенного строительства, реконструкции объектов капитального строительства определяются в соответствии с региональными нормативами градостроительного проектирования, местными нормативами градостроительного проектирования, национальными стандартами, сводами правил, а также действующими строительными, экологическими, санитарно-эпидемиологическими, противопожарными и иными правилами и нормативными документами, заданием на проектирование.

4. Иные расчетные показатели, применяемые при градостроительной деятельности установлены в статьях 22-23 данных Правил, в соответствии с Региональными нормативами градостроительного проектирования Республики Крым.

Статья 34. Зона сельскохозяйственных угодий (СХ-2)

1. Цели выделения зоны:

Обеспечение правовых условий формирования, сохранения и обслуживания территорий сельскохозяйственных угодий в составе земель сельскохозяйственного назначения.

Для земель сельскохозяйственных угодий в составе земель сельскохозяйственного назначения градостроительные регламенты не устанавливаются. Запрет на установление градостроительного регламента исключает возможность использования указанных земель для застройки и последующей эксплуатации объектов строительства, а также применение порядка принятия решений об изменении вида разрешенного использования земельных участков и объектов капитального строительства.

В границах территории сельскохозяйственных угодий не допускается образование, раздел, объединение, перераспределение земельных участков, в том числе выдел из земельных участков, а также из земель, находящихся в собственности Республики Крым или муниципальной собственности, земельных участков с видами разрешенного использования 1.7-1.18.

Допускается использование земельных участков с видом разрешенного использования «Сельскохозяйственное использование», за исключением осуществления деятельности, предусмотренной видами разрешенного использования 1.7-1.18

Статья 35. Градостроительный регламент зоны сельскохозяйственного производства в границах населенного пункта (СХ-3)

1. Цели выделения зоны:

Обеспечение правовых условий формирования, сохранения и обслуживания территорий сельскохозяйственного использования в границах населенного пункта, предназначенных для размещения и развития объектов сельскохозяйственного назначения, с учетом соблюдения требований санитарно-эпидемиологического законодательства.

2. Перечень видов разрешённого использования земельных участков и объектов капитального строительства:

Код *	Наименование вида разрешенного использования земельных участков и объектов капитального строительства	Описание вида разрешенного использования	Вспомогательные виды разрешенного использования земельных участков и объектов капитального строительства
Основные виды разрешенного использования			
1.13	Рыбоводство	Осуществление хозяйственной деятельности, связанной с разведением и (или) содержанием,	не устанавливаются

		выращиванием объектов рыбоводства (аквакультуры); размещение зданий, сооружений, оборудования, необходимых для осуществления рыбоводства (аквакультуры)	
1.14	Научное обеспечение сельского хозяйства	Осуществление научной и селекционной работы, ведения сельского хозяйства для получения ценных с научной точки зрения образцов растительного и животного мира; размещение коллекций генетических ресурсов растений	не устанавливаются
1.15	Хранение и переработка сельскохозяйственной продукции	Размещение зданий, сооружений, используемых для производства, хранения, первичной и глубокой переработки сельскохозяйственной продукции	не устанавливаются
1.18	Обеспечение сельскохозяйственного производства	Размещение машинно-транспортных и ремонтных станций, ангаров и гаражей для сельскохозяйственной техники, амбаров, водонапорных башен, трансформаторных станций и иного технического оборудования, используемого для ведения сельского хозяйства	не устанавливаются
1.20	Выпас сельскохозяйственных животных	Выпас сельскохозяйственных животных	не устанавливаются
2.7.1	Хранение автотранспорта	Размещение отдельно стоящих и пристроенных гаражей, в том числе подземных, предназначенных для хранения автотранспорта, в том числе с разделением на машино-места, за исключением гаражей, размещение которых предусмотрено содержанием видов разрешенного использования с кодами 2.7.2, 4.9	не устанавливаются
3.1.1	Предоставление коммунальных услуг	Размещение зданий и сооружений, обеспечивающих поставку воды, тепла, электричества, газа, отвод канализационных стоков, очистку и уборку объектов недвижимости (котельных, водозаборов, очистных сооружений, насосных станций, водопроводов, линий электропередач, трансформаторных подстанций, газопроводов, линий связи, телефонных станций,	не устанавливаются

		канализаций, стоянок, гаражей и мастерских для обслуживания уборочной и аварийной техники, сооружений, необходимых для сбора и плавки снега)	
6.4	Пищевая промышленность	Размещение объектов пищевой промышленности, по переработке сельскохозяйственной продукции способом, приводящим к их переработке в иную продукцию (консервирование, копчение, хлебопечение), в том числе для производства напитков, алкогольных напитков и табачных изделий	не устанавливаются
6.8	Связь	Размещение объектов связи, радиовещания, телевидения, включая воздушные радиорелейные, надземные и подземные кабельные линии связи, линии радиофикации, антенные поля, усилительные пункты на кабельных линиях связи, инфраструктуру спутниковой связи и телерадиовещания, за исключением объектов связи, размещение которых предусмотрено содержанием видов разрешенного использования с кодами 3.1.1, 3.2.3	не устанавливаются
9.1	Охрана природных территорий	Сохранение отдельных естественных качеств окружающей природной среды путем ограничения хозяйственной деятельности в данной зоне, в частности: создание и уход за запретными полосами, создание и уход за защитными лесами, в том числе городскими лесами, лесами в лесопарках, и иная хозяйственная деятельность, разрешенная в защитных лесах, соблюдение режима использования природных ресурсов в заказниках, сохранение свойств земель, являющихся особо ценными	не устанавливаются
9.3	Историко-культурная деятельность	Сохранение и изучение объектов культурного наследия народов Российской Федерации (памятников истории и культуры), в том числе: объектов археологического наследия, достопримечательных мест, мест бытования исторических промыслов, производств и ремесел, исторических поселений, недействующих военных и	не устанавливаются

		гражданских захоронений, объектов культурного наследия, хозяйственная деятельность, являющаяся историческим промыслом или ремеслом, а также хозяйственная деятельность, обеспечивающая познавательный туризм	
11.0	Водные объекты	Ледники, снежники, ручьи, реки, озера, болота, территориальные моря и другие поверхностные водные объекты	не устанавливаются
12.0.2	Благоустройство территории	Размещение декоративных, технических, планировочных, конструктивных устройств, элементов озеленения, различных видов оборудования и оформления, малых архитектурных форм, некапитальных нестационарных строений и сооружений, информационных щитов и указателей, применяемых как составные части благоустройства территории, общественных туалетов	не устанавливаются
Условно разрешенные виды использования			
1.8	Скотоводство	Осуществление хозяйственной деятельности, в том числе на сельскохозяйственных угодьях, связанной с разведением сельскохозяйственных животных (крупного рогатого скота, овец, коз, лошадей, верблюдов, оленей); сенокошение, выпас сельскохозяйственных животных, производство кормов, размещение зданий, сооружений, используемых для содержания и разведения сельскохозяйственных животных; разведение племенных животных, производство и использование племенной продукции (материала)	не устанавливаются
1.9	Звероводство	Осуществление хозяйственной деятельности, связанной с разведением в неволе ценных пушных зверей; размещение зданий, сооружений, используемых для содержания и разведения животных, производства, хранения и первичной переработки продукции;	не устанавливаются

		разведение племенных животных, производство и использование племенной продукции (материала)	
1.10	Птицеводство	Осуществление хозяйственной деятельности, связанной с разведением домашних пород птиц, в том числе водоплавающих; размещение зданий, сооружений, используемых для содержания и разведения животных, производства, хранения и первичной переработки продукции птицеводства; разведение племенных животных, производство и использование племенной продукции (материала)	не устанавливаются
1.11	Свиноводство	Осуществление хозяйственной деятельности, связанной с разведением свиней; размещение зданий, сооружений, используемых для содержания и разведения животных, производства, хранения и первичной переработки продукции; разведение племенных животных, производство и использование племенной продукции (материала)	не устанавливаются
1.12	Пчеловодство	Осуществление хозяйственной деятельности, в том числе на сельскохозяйственных угодьях, по разведению, содержанию и использованию пчел и иных полезных насекомых; размещение ульев, иных объектов и оборудования, необходимого для пчеловодства и разведения иных полезных насекомых; размещение сооружений, используемых для хранения и первичной переработки продукции пчеловодства	не устанавливаются

3. Предельные (минимальные и (или) максимальные) размеры земельных участков и предельные параметры разрешенного строительства, реконструкции объектов капитального строительства в границах территориальной зоны СХ-3 не подлежат установлению. Предельные размеры земельных участков и предельные параметры разрешенного строительства, реконструкции объектов капитального строительства определяются в соответствии с региональными нормативами градостроительного проектирования, местными нормативами градостроительного проектирования, национальными стандартами, сводами правил, а также действующими строительными, экологическими, санитарно-эпидемиологическими, противопожарными и иными правилами и нормативными документами, заданием на проектирование.

4. Иные расчетные показатели, применяемые при градостроительной деятельности установлены в статьях 22-23 данных Правил, в соответствии с Региональными нормативами градостроительного проектирования Республики Крым.

Статья 36. Градостроительный регламент зоны сельскохозяйственного производства на землях сельскохозяйственного назначения (СХ-4)

1. Цели выделения зоны:

Обеспечение правовых условий формирования, сохранения и обслуживания территорий сельскохозяйственного использования, предназначенных для размещения и развития объектов сельскохозяйственного назначения (размещение зданий, сооружений, используемых для производства, хранения, переработки сельскохозяйственной продукции)

2. Перечень видов разрешённого использования земельных участков и объектов капитального строительства:

Код *	Наименование вида разрешенного использования земельных участков и объектов капитального строительства	Описание вида разрешенного использования	Вспомогательные виды разрешенного использования земельных участков и объектов капитального строительства
Основные виды разрешенного использования			
1.8	Скотоводство	Осуществление хозяйственной деятельности, в том числе на сельскохозяйственных угодьях, связанной с разведением сельскохозяйственных животных (крупного рогатого скота, овец, коз, лошадей, верблюдов, оленей); сенокошение, выпас сельскохозяйственных животных, производство кормов, размещение зданий, сооружений, используемых для содержания и разведения сельскохозяйственных животных; разведение племенных животных, производство и использование племенной продукции (материала)	не устанавливаются
1.9	Звероводство	Осуществление хозяйственной деятельности, связанной с разведением в неволе ценных пушных зверей; размещение зданий, сооружений, используемых для	не устанавливаются

		содержания и разведения животных, производства, хранения и первичной переработки продукции; разведение племенных животных, производство и использование племенной продукции (материала)	
1.10	Птицеводство	Осуществление хозяйственной деятельности, связанной с разведением домашних пород птиц, в том числе водоплавающих; размещение зданий, сооружений, используемых для содержания и разведения животных, производства, хранения и первичной переработки продукции птицеводства; разведение племенных животных, производство и использование племенной продукции (материала)	не устанавливаются
1.11	Свиноводство	Осуществление хозяйственной деятельности, связанной с разведением свиней; размещение зданий, сооружений, используемых для содержания и разведения животных, производства, хранения и первичной переработки продукции; разведение племенных животных, производство и использование племенной продукции (материала)	не устанавливаются
1.12	Пчеловодство	Осуществление хозяйственной деятельности, в том числе на сельскохозяйственных угодьях, по разведению, содержанию и использованию пчел и иных полезных насекомых; размещение ульев, иных объектов и оборудования, необходимого для пчеловодства и разведения иных полезных насекомых; размещение сооружений, используемых для хранения и первичной переработки продукции пчеловодства	не устанавливаются
1.13	Рыбоводство	Осуществление хозяйственной деятельности, связанной с разведением и (или) содержанием, выращиванием объектов рыбоводства (аквакультуры); размещение зданий, сооружений, оборудования, необходимых для осуществления рыбоводства (аквакультуры)	не устанавливаются

1.14	Научное обеспечение сельского хозяйства	Осуществление научной и селекционной работы, ведения сельского хозяйства для получения ценных с научной точки зрения образцов растительного и животного мира; размещение коллекций генетических ресурсов растений	не устанавливаются
1.15	Хранение и переработка сельскохозяйственной продукции	Размещение зданий, сооружений, используемых для производства, хранения, первичной и глубокой переработки сельскохозяйственной продукции	
1.18	Обеспечение сельскохозяйственного производства	Размещение машинно-транспортных и ремонтных станций, ангаров и гаражей для сельскохозяйственной техники, амбаров, водонапорных башен, трансформаторных станций и иного технического оборудования, используемого для ведения сельского хозяйства	не устанавливаются
1.20	Выпас сельскохозяйственных животных	Выпас сельскохозяйственных животных	не устанавливаются
3.1.1	Предоставление коммунальных услуг	Размещение зданий и сооружений, обеспечивающих поставку воды, тепла, электричества, газа, отвод канализационных стоков, очистку и уборку объектов недвижимости (котельных, водозаборов, очистных сооружений, насосных станций, водопроводов, линий электропередач, трансформаторных подстанций, газопроводов, линий связи, телефонных станций, канализаций, стоянок, гаражей и мастерских для обслуживания уборочной и аварийной техники, сооружений, необходимых для сбора и плавки снега)	не устанавливаются
6.4	Пищевая промышленность	Размещение объектов пищевой промышленности, по переработке сельскохозяйственной продукции способом, приводящим к их переработке в иную продукцию (консервирование, копчение, хлебопечение), в том числе для производства напитков, алкогольных напитков и табачных изделий	не устанавливаются
6.8	Связь	Размещение объектов связи, радиовещания, телевидения, включая воздушные радиорелейные, надземные и подземные кабельные линии связи,	не устанавливаются

		линии радиофикации, антенные поля, усилительные пункты на кабельных линиях связи, инфраструктуру спутниковой связи и телерадиовещания, за исключением объектов связи, размещение которых предусмотрено содержанием видов разрешенного использования с кодами 3.1.1, 3.2.3	
9.1	Охрана природных территорий	Сохранение отдельных естественных качеств окружающей природной среды путем ограничения хозяйственной деятельности в данной зоне, в частности: создание и уход за запретными полосами, создание и уход за защитными лесами, в том числе городскими лесами, лесами в лесопарках, и иная хозяйственная деятельность, разрешенная в защитных лесах, соблюдение режима использования природных ресурсов в заказниках, сохранение свойств земель, являющихся особо ценными	не устанавливаются
9.3	Историко-культурная деятельность	Сохранение и изучение объектов культурного наследия народов Российской Федерации (памятников истории и культуры), в том числе: объектов археологического наследия, достопримечательных мест, мест бытования исторических промыслов, производств и ремесел, исторических поселений, недействующих военных и гражданских захоронений, объектов культурного наследия, хозяйственная деятельность, являющаяся историческим промыслом или ремеслом, а также хозяйственная деятельность, обеспечивающая познавательный туризм	не устанавливаются
11.0	Водные объекты	Ледники, снежники, ручьи, реки, озера, болота, территориальные моря и другие поверхностные водные объекты	не устанавливаются
12.0.1	Улично-дорожная сеть	Размещение объектов улично-дорожной сети: автомобильных дорог, трамвайных путей и пешеходных тротуаров в границах населенных пунктов, пешеходных переходов, бульваров,	

		площадей, проездов, велодорожек и объектов велотранспортной и инженерной инфраструктуры; размещение придорожных стоянок (парковок) транспортных средств в границах городских улиц и дорог, за исключением предусмотренных видами разрешенного использования с кодами 2.7.1, 4.9, 7.2.3, а также некапитальных сооружений, предназначенных для охраны транспортных средств	
Условно разрешенные виды использования			
1.16	Ведение личного подсобного хозяйства на полевых участках	Производство сельскохозяйственной продукции без права возведения объектов капитального строительства	не устанавливаются
2.7.1	Хранение автотранспорта	Размещение отдельно стоящих и пристроенных гаражей, в том числе подземных, предназначенных для хранения автотранспорта, в том числе с разделением на машино-места, за исключением гаражей, размещение которых предусмотрено содержанием видов разрешенного использования с кодами 2.7.2, 4.9	не устанавливаются
12.0.2	Благоустройство территории	Размещение декоративных, технических, планировочных, конструктивных устройств, элементов озеленения, различных видов оборудования и оформления, малых архитектурных форм, некапитальных нестационарных строений и сооружений, информационных щитов и указателей, применяемых как составные части благоустройства территории, общественных туалетов	не устанавливаются

3. Предельные (минимальные и (или) максимальные) размеры земельных участков и предельные параметры разрешенного строительства, реконструкции объектов капитального строительства в границах территориальной зоны СХ-4 не подлежат установлению. Предельные размеры земельных участков и предельные параметры разрешенного строительства, реконструкции объектов капитального строительства определяются в соответствии с региональными нормативами градостроительного проектирования, местными нормативами градостроительного проектирования, национальными стандартами, сводами правил, а также действующими строительными,

экологическими, санитарно-эпидемиологическими, противопожарными и иными правилами и нормативными документами, заданием на проектирование.

4. Иные расчетные показатели, применяемые при градостроительной деятельности установлены в статьях 22-23 данных Правил, в соответствии с Региональными нормативами градостроительного проектирования Республики Крым.

Статья 37. Градостроительный регламент зоны кладбищ, крематориев и иного ритуального обслуживания (С-1)

1. Цели выделения зоны:

Обеспечение правовых условий формирования и обслуживания территорий специального назначения: кладбищ, крематориев и иного ритуального обслуживания

2. Перечень видов разрешённого использования земельных участков и объектов капитального строительства:

Код *	Наименование вида разрешенного использования земельных участков и объектов капитального строительства	Описание вида разрешенного использования	Вспомогательные виды разрешенного использования земельных участков и объектов капитального строительства
Основные виды разрешенного использования			
3.7.1	Осуществление религиозных обрядов	Размещение зданий и сооружений, предназначенных для совершения религиозных обрядов и церемоний (в том числе церкви, соборы, храмы, часовни, мечети, молельные дома, синагоги)	не устанавливаются
3.3	Бытовое обслуживание	Размещение объектов капитального строительства, предназначенных для оказания населению или организациям бытовых услуг (мастерские мелкого ремонта, ателье, бани, парикмахерские, прачечные, химчистки, похоронные бюро)	не устанавливаются
6.8	Связь	Размещение объектов связи, радиовещания, телевидения, включая воздушные радиорелейные, надземные и подземные кабельные линии связи, линии радиофикации, антенные поля, усилительные пункты на кабельных линиях связи, инфраструктуру спутниковой связи и телерадиовещания, за	не устанавливаются

		исключением объектов связи, размещение которых предусмотрено содержанием видов разрешенного использования с кодами 3.1.1, 3.2.3	
9.3	Историко-культурная деятельность	Сохранение и изучение объектов культурного наследия народов Российской Федерации (памятников истории и культуры), в том числе: объектов археологического наследия, достопримечательных мест, мест бытования исторических промыслов, производств и ремесел, исторических поселений, недействующих военных и гражданских захоронений, объектов культурного наследия, хозяйственная деятельность, являющаяся историческим промыслом или ремеслом, а также хозяйственная деятельность, обеспечивающая познавательный туризм	не устанавливаются
12.1	Ритуальная деятельность	Размещение кладбищ, крематориев и мест захоронения; размещение соответствующих культовых сооружений; осуществление деятельности по производству продукции ритуально-обрядового назначения	не устанавливаются
12.0.2	Благоустройство территории	Размещение декоративных, технических, планировочных, конструктивных устройств, элементов озеленения, различных видов оборудования и оформления, малых архитектурных форм, некапитальных нестационарных строений и сооружений, информационных щитов и указателей, применяемых как составные части благоустройства территории, общественных туалетов	не устанавливаются
Условно разрешенные виды использования			
3.4.3	Медицинские организации особого назначения	Размещение объектов капитального строительства для размещения медицинских организаций, осуществляющих проведение судебно-медицинской и патолого-анатомической экспертизы (морги)	не устанавливаются

4.6	Общественное питание	Размещение объектов капитального строительства в целях устройства мест общественного питания (рестораны, кафе, столовые, закусочные, бары)	не устанавливаются
-----	----------------------	--	--------------------

3. Предельные (минимальные и (или) максимальные) размеры земельных участков и предельные параметры разрешенного строительства, реконструкции объектов капитального строительства в границах территориальной зоны С-1 не подлежат установлению. Предельные размеры земельных участков и предельные параметры разрешенного строительства, реконструкции объектов капитального строительства определяются в соответствии с региональными нормативами градостроительного проектирования, местными нормативами градостроительного проектирования, национальными стандартами, сводами правил, а также действующими строительными, экологическими, санитарно-эпидемиологическими, противопожарными и иными правилами и нормативными документами, заданием на проектирование.

4. Иные расчетные показатели, применяемые при градостроительной деятельности установлены в статьях 22-23 данных Правил, в соответствии с Региональными нормативами градостроительного проектирования Республики Крым.

Статья 38. Градостроительный регламент зоны насаждений специального назначения (С-2)

1. Цели выделения зоны:

Выделение территорий для размещения насаждений защитного характера с целью создания санитарно-защитных разрывов между объектами, являющихся источниками химического, физического, биологического воздействия на среду обитания человека, и жилой застройкой.

2. Перечень видов разрешённого использования земельных участков и объектов капитального строительства:

Код *	Наименование вида разрешенного использования земельных участков и объектов капитального строительства	Описание вида разрешенного использования	Вспомогательные виды разрешенного использования земельных участков и объектов капитального строительства
Основные виды разрешенного использования			
9.3	Историко-культурная деятельность	Сохранение и изучение объектов культурного наследия народов Российской Федерации (памятников истории и культуры), в том числе: объектов археологического наследия,	не устанавливаются

		достопримечательных мест, мест бытования исторических промыслов, производств и ремесел, исторических поселений, недействующих военных и гражданских захоронений, объектов культурного наследия, хозяйственная деятельность, являющаяся историческим промыслом или ремеслом, а также хозяйственная деятельность, обеспечивающая познавательный туризм	
12.0	Земельные участки (территории) общего пользования	Земельные участки общего пользования. Содержание данного вида разрешенного использования включает в себя содержание видов разрешенного использования с кодами 12.0.1 - 12.0.2	не устанавливаются
12.3	Запас	Отсутствие хозяйственной деятельности	Не устанавливаются
Условно разрешенные виды использования			
3.1.1	Предоставление коммунальных услуг	Размещение зданий и сооружений, обеспечивающих поставку воды, тепла, электричества, газа, отвод канализационных стоков, очистку и уборку объектов недвижимости (котельных, водозаборов, очистных сооружений, насосных станций, водопроводов, линий электропередач, трансформаторных подстанций, газопроводов, линий связи, телефонных станций, канализаций, стоянок, гаражей и мастерских для обслуживания уборочной и аварийной техники, сооружений, необходимых для сбора и плавки снега)	не устанавливаются

3. Предельные (минимальные и (или) максимальные) размеры земельных участков и предельные параметры разрешенного строительства, реконструкции объектов капитального строительства в границах территориальной зоны С-2 не подлежат установлению. Предельные размеры земельных участков и предельные параметры разрешенного строительства, реконструкции объектов капитального строительства определяются в соответствии с региональными нормативами градостроительного проектирования, местными нормативами градостроительного проектирования, национальными стандартами, сводами правил, а также действующими строительными, экологическими, санитарно-эпидемиологическими, противопожарными и иными правилами и нормативными документами, заданием на проектирование.

4. Иные расчетные показатели, применяемые при градостроительной деятельности установлены в статьях 22-23 данных Правил, в

соответствии с Региональными нормативами градостроительного проектирования Республики Крым.



П Р А В И Т Е Л Ь С Т В О Р О С Т О В С К О Й О Б Л А С Т И
МИНИСТЕРСТВО СТРОИТЕЛЬСТВА, АРХИТЕКТУРЫ И ТЕРРИТОРИАЛЬНОГО РАЗВИТИЯ РОСТОВСКОЙ ОБЛАСТИ

ГОСУДАРСТВЕННОЕ АВТОНОМНОЕ УЧРЕЖДЕНИЕ РОСТОВСКОЙ ОБЛАСТИ
РЕГИОНАЛЬНЫЙ НАУЧНО-ИССЛЕДОВАТЕЛЬСКИЙ И ПРОЕКТНЫЙ ИНСТИТУТ ГРАДОСТРОИТЕЛЬСТВА

проект

Муниципальный контракт
№ 01752000004200007540001 от 14.09.2020

ПРАВИЛА ЗЕМЛЕПОЛЬЗОВАНИЯ И ЗАСТРОЙКИ ЗАРЕЧНЕНСКОГО СЕЛЬСКОГО ПОСЕЛЕНИЯ

Приложение 4

Сведения о границах территориальных зон.

Перечень координат характерных точек.

Ростов-на-Дону

2022г

ТЕРРИТОРИАЛЬНЫЕ ЗОНЫ

Ж-1/1

№№ пун- кта	X	Y
1	5058093,4	5220619,08
2	5058186,48	5220748,62
3	5058211,6	5220783,3
4	5058287,92	5220889,4
5	5058272,06	5220898,64
6	5058267,13	5220902,18
7	5058203,92	5220946,48
8	5058175,98	5220908,36
9	5058170,38	5220912,18
10	5058165,22	5220915,7
11	5058156,77	5220904,12
12	5058147,12	5220909,01
13	5058145,27	5220910,22
14	5058131,11	5220919,42
15	5058134,71	5220925,38
16	5058138,58	5220931,82
17	5058136,48	5220933,11
18	5058137,6	5220935,33
19	5058112,08	5220953,36
20	5058103,34	5220960,06
21	5058085,76	5220972,5
22	5058084,13	5220973,66
23	5058074,69	5220980,33
24	5058050,08	5220945,76
25	5058041,51	5220959,28
26	5058047,05	5220968,01
27	5058045,04	5220969,5
28	5058058,51	5220989,59
29	5058057,68	5220991,23
30	5058047,19	5220998,66
31	5058041,14	5221003,11
32	5058041,05	5221005,36
33	5058015,85	5221020,98
34	5058007,48	5221007,81
35	5057991,79	5221017,52
36	5057988,97	5221019,32
37	5057835,62	5220782,67
38	5057920,38	5220723,67
39	5057918	5220721,6
40	5057899,71	5220685,14
41	5057897,92	5220677,31
42	5057799,88	5220682,69
43	5057782,79	5220707,16
44	5057799,32	5220730,16
45	5057795,92	5220732,43
46	5057780,54	5220743,71
47	5057763,09	5220720,5
48	5057760,61	5220711,58
49	5057675,06	5220588,57
50	5057674,85	5220581,48
51	5057698,71	5220581,27
52	5057875,93	5220590,8
53	5058047,3	5220602,03
54	5058048,43	5220602,41
55	5058072,29	5220616,51
56	5058087,48	5220621

Ж-1/2

№№ пун- кта	X	Y
1	5061695,17	5220375,66
2	5061710,63	5220447,03
3	5061710,93	5220490,43
4	5061715,09	5220539,8
5	5061716,3	5220545,08
6	5061711,56	5220602,01
7	5061692,27	5220773,21
8	5061576,7	5220763,25
9	5061353,21	5220742,7
10	5061261,45	5220735,13
11	5061261,5	5220734,01
12	5061253,88	5220707,92
13	5061248,83	5220672,57
14	5061251,51	5220642,84
15	5061246,17	5220585,57
16	5061251,33	5220550,63
17	5061398,44	5220564,53
18	5061402,21	5220505,43
19	5061430,39	5220499,87
20	5061428,8	5220477,14
21	5061503,98	5220468,45
22	5061597,69	5220475,89
23	5061592,67	5220452,01
24	5061579,49	5220433,79
25	5061576,36	5220424,25
26	5061576,54	5220413,57
27	5061610,7	5220378,14
28	5061634,11	5220376,62
29	5061638,67	5220354,09
30	5061684,75	5220357,38

Ж-1/3

№№ пун- кта	X	Y
1	5061821,54	5220572,78
2	5061817,38	5220644
3	5061816,78	5220684,15
4	5061803,2	5220707,68
5	5061784,37	5220724,59
6	5061746,32	5220848,58
7	5061731,18	5220903,51
8	5061725,81	5220951,07
9	5061713,98	5220975,22
10	5061710,65	5220967,14
11	5061697,63	5220956,28
12	5061686,79	5220946,99
13	5061683,18	5220944,03
14	5061684,3	5220936,78
15	5061690,82	5220889,61
16	5061703,61	5220780,13
17	5061725,49	5220603,38
18	5061728,28	5220569,9
19	5061795,97	5220573,71

Ж-1/4

№№ пун- кта	X	Y
1	5061687,91	5220786,03
2	5061673,25	5220942,21
3	5061500,91	5220923,68
4	5061462,32	5220920,77
5	5061423,12	5220917,72
6	5061381,72	5220914,4
7	5061292,9	5220905,14
8	5061220,43	5220897,3
9	5061218,56	5220895,3
10	5061220,29	5220826,9
11	5061256,6	5220827,5
12	5061260,8	5220747,35
13	5061351,99	5220756,65
14	5061575,46	5220777,2

Ж-1/5

№№ пун- кта	X	Y
1	5061605,25	5220945,12
2	5061602,53	5220994,42
3	5061636,35	5220998,35
4	5061639,85	5220952,79
5	5061676,52	5220956,63
6	5061699,02	5220975,68
7	5061705,75	5220992
8	5061704,99	5220993,57
9	5061720,44	5221036,09
10	5061534,63	5221014,37
11	5061489,1	5221016,45
12	5061276,78	5221003,67
13	5061266,9	5221002,92
14	5061267,34	5220995,65
15	5061272,25	5220915,38
16	5061272,32	5220914,2
17	5061306,9	5220917,3
18	5061439,14	5220929,21
19	5061499,78	5220936,3

Ж-1/6

№№ пун- кта	X	Y
1	5057741,83	5226003,3
2	5057740,22	5226077,57
3	5057441,68	5226077,23
4	5057402,87	5226076,51
5	5057104,91	5226077,07
6	5057051,21	5226078,8
7	5056916,74	5226086,37
8	5056916,43	5226083,11
9	5056892,2	5226085,92
10	5056860,73	5225957,14
11	5056871,09	5225954,34
12	5056916,34	5225953,26
13	5056994,54	5225932,14
14	5057062,34	5225941,35
15	5057106,19	5225943,38
16	5057106,04	5225954,61

17	5057170,85	5225961,88
18	5057175,53	5225966,91
19	5057177,2	5225991,42
20	5057218,11	5225990,34
21	5057253,35	5225987,04
22	5057271,99	5225981,94
23	5057289,24	5225983,18
24	5057289,34	5225973,3
25	5057403,97	5225987,38
26	5057417,7	5225997,42
27	5057442,01	5226003,82

Ж-1/7

№№ пун- кта	X	Y
1	5057741,04	5226092,15
2	5057739,22	5226173,38
3	5057734,45	5226193,71
4	5057680,92	5226203,4
5	5057676,01	5226212,14
6	5057661,21	5226208,97
7	5057589,26	5226215,55
8	5057443,54	5226248,85
9	5057424,54	5226254,06
10	5057401,69	5226254,15
11	5057392,77	5226254,88
12	5057317,2	5226261,09
13	5057148,57	5226274,93
14	5057148,95	5226287,52
15	5057135,48	5226297,02
16	5057079,57	5226279,75
17	5057048,66	5226261,91
18	5057023,97	5226253,3
19	5056998,7	5226241,4
20	5056964,2	5226223,56
21	5056959,45	5226215,23
22	5056924,75	5226222,92
23	5056895,98	5226101,57
24	5056938,11	5226097,43
25	5056998,54	5226095,5
26	5056998,72	5226092,74
27	5057038,79	5226092,02
28	5057038,55	5226094,22
29	5057032,19	5226151,21
30	5057031,41	5226158,11
31	5057035,79	5226202,01
32	5057093	5226191,69
33	5057096,87	5226180,08
34	5057096,09	5226147,53
35	5057094,76	5226092,41
36	5057105,18	5226092,07
37	5057290,01	5226091,31

Ж-1/8

№№ пун- кта	X	Y
1	5062736,36	5223578,57
2	5062773,54	5223616,64
3	5062797,33	5223644,57
4	5062800,61	5223657,48

5	5062803,87	5223670,3
6	5062810,97	5223689,52
7	5062756,89	5223728,85
8	5062762,52	5223742,21
9	5062776,5	5223755,97
10	5062741,24	5223799,48
11	5062723,64	5223810,23
12	5062631,34	5223889,29
13	5062629,71	5223887,35
14	5062582,11	5223922,52
15	5062591,49	5223935,87
16	5062536,91	5223977,51
17	5062521,14	5223958,21
18	5062512,98	5223948,28
19	5062465,72	5223985,91
20	5062440,33	5223987,53
21	5062441,59	5224001,32
22	5062419,62	5224010,52
23	5062418,35	5224007,52
24	5062394,69	5223951,47
25	5062348,6	5223966,62
26	5062325,41	5223919,93
27	5062357,82	5223907,43
28	5062357,52	5223887,23
29	5062319,47	5223828,04
30	5062295,08	5223788,2
31	5062269,22	5223728,73
32	5062282,6	5223724,84
33	5062293,87	5223737,61
34	5062352,96	5223712,05
35	5062364,72	5223731,99
36	5062402,7	5223711,21
37	5062440,1	5223686,47
38	5062474,51	5223696,77
39	5062523,94	5223617,44
40	5062544,9	5223581,72
41	5062548,42	5223573,84
42	5062548,43	5223558,21
43	5062565,39	5223554,04
44	5062645,07	5223518,38
45	5062667,68	5223518,94
46	5062676,3	5223525,47
47	5062704,55	5223558,77

Ж-1/9

№№ пун- кта	X	Y
1	5061911,87	5221838,26
2	5061928,15	5222058,04
3	5062029,25	5222051,47
4	5062101,14	5222046,75
5	5062103,82	5222062,29
6	5062105,48	5222142,81
7	5062062,4	5222145,34
8	5062013,61	5222147,91
9	5061824,78	5222158,09
10	5061819,36	5222076,28
11	5061769,16	5222079,89
12	5061768,49	5222068,62
13	5061751,92	5221897,88
14	5061858,77	5221890,91
15	5061857,47	5221843,02

Ж-1/10

№№ пун- кта	X	Y
1	5062366,22	5222141,56
2	5062376,21	5222189,1
3	5062389,69	5222314,54
4	5062416,27	5222474,05
5	5062209,18	5222482,38
6	5061857,66	5222494,93
7	5061854,05	5222426,47
8	5061876,55	5222424,19
9	5061872,62	5222342,59
10	5061837,13	5222344,68
11	5061828,23	5222324,84
12	5061826,5	5222306,91
13	5061831,16	5222305,78
14	5061829,99	5222270,25
15	5061828,71	5222232,51
16	5061825,69	5222171,86
17	5062366,09	5222141,51

Ж-1/11

№№ пун- кта	X	Y
1	5062419,33	5222492,45
2	5062420,68	5222658,51
3	5062481,61	5223050,83
4	5062212,06	5223056,2
5	5062212,84	5223048,52
6	5062211,64	5223001,37
7	5062107,32	5222871,36
8	5062089,06	5222873,26
9	5062087,08	5222851,32
10	5062046,06	5222853,22
11	5062045,38	5222825,14
12	5062024,57	5222821,72
13	5061961,16	5222750,67
14	5061942,56	5222722,36
15	5061942,15	5222664,96
16	5061907,31	5222665,21
17	5061839,71	5222667,9
18	5061835,45	5222570,18
19	5061843,21	5222554,09
20	5061857,1	5222552,97
21	5061855,04	5222507,9
22	5062073,31	5222500,8
23	5062073,73	5222532,44
24	5062105,59	5222531,63
25	5062119,48	5222531,1
26	5062118,46	5222499,34
27	5062209,69	5222496,37
28	5062418,58	5222487,98

Ж-1/12

№№ пун- кта	X	Y
1	5058088,61	5220578,18

2	5058082,6	5220574,51
3	5058058,28	5220542,62
4	5058050,27	5220530,69
5	5058018,85	5220481,27
6	5058029,87	5220476,35
7	5058030,68	5220475,97
8	5058086,31	5220450,1
9	5058079,49	5220436,94
10	5058121,93	5220421,66
11	5058099,25	5220367,13
12	5058054,22	5220384,65
13	5058061,49	5220401,65
14	5057989,69	5220440,77
15	5057934,46	5220364,06
16	5057974,94	5220345,58
17	5057980,8	5220338,14
18	5057970,37	5220310,86
19	5057981,39	5220306,65
20	5057983,11	5220311,14
21	5057983,94	5220313,31
22	5057992,54	5220310,03
23	5057991,71	5220307,85
24	5057991,1	5220306,27
25	5057989,21	5220301,32
26	5057969,59	5220308,81
27	5057962,28	5220289,66
28	5057954,99	5220270,6
29	5057993,91	5220256,97
30	5057975,14	5220199,29
31	5057941,75	5220203,1
32	5057936,31	5220181,69
33	5057931,74	5220184,28
34	5057902,17	5220200,63
35	5057892,07	5220207,66
36	5057877,29	5220224,32
37	5057875,75	5220232,61
38	5057860,25	5220099,12
39	5057847,07	5219974,05
40	5057841,72	5219946,22
41	5057830,98	5219913,6
42	5057876,15	5219934,31
43	5057972,85	5219981,2
44	5058016,85	5219992,82
45	5058190,81	5220024,92
46	5058378,14	5220060,3
47	5058500,35	5220080,54
48	5058614,84	5220099,86
49	5058775,18	5220126,3
50	5058759,09	5220150,64
51	5058642,07	5220216,75
52	5058512,77	5220289,8
53	5058489,33	5220302,42
54	5058308,2	5220399,94
55	5058296,48	5220406,25
56	5058212,63	5220455,4
57	5058206,13	5220459,21
58	5058188,62	5220473,42
59	5058184,3	5220480,51
60	5058188,6	5220487,08
61	5058180,03	5220505,15
62	5058170,03	5220518,48
63	5058139,97	5220543,59

№№ пун- кта	X	Y
1	5057747,05	5220719,27
2	5057770,21	5220751,05
3	5057801,62	5220794,56
4	5057816,34	5220816,54
5	5057828,87	5220835,65
6	5057836,83	5220847,78
7	5057881,32	5220916,3
8	5057903,69	5220950,17
9	5057924,66	5220981,95
10	5057945,24	5221014,66
11	5057931,96	5221023,22
12	5057911,02	5221036,7
13	5057892,29	5221050,23
14	5057873,55	5221063,99
15	5057851,06	5221026,09
16	5057789,68	5220929,42
17	5057723,69	5220971,36
18	5057787,3	5221075,74
19	5057770	5221086,69
20	5057792,9	5221120,92
21	5057742,36	5221152,46
22	5057740,58	5221153,73
23	5057728,78	5221161,67
24	5057718,04	5221144,47
25	5057698,12	5221112,97
26	5057654,21	5221040,65
27	5057601,58	5220960,45
28	5057577,74	5220923,25
29	5057471,76	5220750,82
30	5057476,07	5220747,98
31	5057450,35	5220705,06
32	5057414,57	5220649,11
33	5057415,33	5220582,64
34	5057467,9	5220593,76
35	5057489,45	5220597,6
36	5057525,3	5220592,68
37	5057575,23	5220596,1
38	5057595,33	5220593,22
39	5057630,07	5220579,61
40	5057638,49	5220579,84
41	5057646,2	5220576,31
42	5057654,32	5220586,93
43	5057677,44	5220620,46
44	5057722,84	5220685,28

Ж-1/14

№№ пун- кта	X	Y
1	5058080,88	5221300,23
2	5058062,27	5221270,82
3	5057999,86	5221173,23
4	5058032,41	5221151,61
5	5058032,8	5221151,35
6	5058254,4	5221493,29
7	5058334,6	5221615,76
8	5058332,19	5221617,35
9	5058240,73	5221680,23

10	5058225,06	5221689,5
11	5058188,94	5221714,22
12	5058160,08	5221732,38
13	5058116,89	5221759,57
14	5058111,3	5221758,67
15	5058108,3	5221757,04
16	5058081,63	5221715,84
17	5058023,48	5221623,41
18	5057797,82	5221268,99
19	5057808,98	5221261,9
20	5057906,8	5221200,03
21	5057908,31	5221202,33
22	5057918,79	5221195,52
23	5057938,13	5221225,72
24	5058010,82	5221338,61
25	5058013,66	5221343,26
26	5058022,27	5221337,7
27	5058043,32	5221324,39
28	5058072,58	5221305,49

Ж-1/15

№№ пун- кта	X	Y
1	5058636,63	5221422,46
2	5058556,27	5221475,7
3	5058394,03	5221578,94
4	5058360,02	5221600,2
5	5058357,54	5221600,79
6	5058326,63	5221553,38
7	5058330,34	5221551,09
8	5058311,51	5221519,79
9	5058303,31	5221507,4
10	5058297,92	5221507,66
11	5058282,51	5221482,08
12	5058256,81	5221443,55
13	5058247,6	5221429,28
14	5058189,19	5221336,4
15	5058145,86	5221262,42
16	5058133,79	5221249,81
17	5058079,44	5221166,66
18	5058062,42	5221133,39
19	5058063,65	5221132,31
20	5058087,99	5221115,43
21	5058107,75	5221105,07
22	5058109,74	5221109,02
23	5058116,93	5221104,41
24	5058120,26	5221104,68
25	5058123,46	5221103,74
26	5058132,38	5221098,73
27	5058128,77	5221090,4
28	5058128,18	5221082,61
29	5058130,23	5221075,02
30	5058134,74	5221067,53
31	5058146,77	5221052,78
32	5058146,65	5221050,02
33	5058130,71	5221026,45
34	5058130,24	5221025,25
35	5058287,94	5220912,76
36	5058293,18	5220909,7
37	5058299,66	5220905,72
38	5058338,13	5220959,2
39	5058520,99	5221219,2

40	5058656,48	5221409,07
----	------------	------------

Ж-1/16

№№ пун- кта	X	Y
1	5058821,41	5220627,62
2	5058818,06	5220647,49
3	5058822,64	5220818,92
4	5058823,65	5220985,38
5	5058797,17	5220989,17
6	5058754,17	5221005,4
7	5058730,35	5221013,69
8	5058722,67	5221002,08
9	5058703,55	5220974,26
10	5058695,8	5220962,98
11	5058680,3	5220941,15
12	5058665,91	5220921,01
13	5058651,05	5220900,14
14	5058644,16	5220890,54
15	5058629,99	5220870,33
16	5058584,29	5220806,22
17	5058635,68	5220772,54
18	5058648,56	5220763,52
19	5058689,71	5220734,5
20	5058710,15	5220720,43
21	5058730,87	5220705,93
22	5058752,07	5220690,6
23	5058765,07	5220683,57
24	5058801,09	5220658,46
25	5058815,63	5220638,3

Ж-1/17

№№ пун- кта	X	Y
1	5058624,62	5220873,71
2	5058641,25	5220897,04
3	5058645,34	5220903,96
4	5058660,45	5220925,11
5	5058675,3	5220944,97
6	5058691,95	5220968,42
7	5058689,15	5220970,57
8	5058702,57	5220989,62
9	5058720,92	5221013,82
10	5058721,08	5221016,92
11	5058711,77	5221022,39
12	5058679,31	5221036
13	5058583,38	5221073,96
14	5058550,7	5221087,15
15	5058530,56	5221095,55
16	5058528,02	5221093,71
17	5058525,15	5221095,46
18	5058505,98	5221103,7
19	5058504,83	5221102,62
20	5058483,49	5221110,91
21	5058477,85	5221115
22	5058470,31	5221119,31
23	5058406,8	5221025,23
24	5058359,92	5220959,34
25	5058369,27	5220952,84
26	5058394,2	5220936,22

27	5058515,53	5220853,16
28	5058579,77	5220810,04
29	5058595,75	5220833,06
30	5058610,36	5220853,14

Ж-1/18

№№ пун- кта	X	Y
1	5058510,14	5220329,12
2	5058534,11	5220369,71
3	5058508,79	5220387,07
4	5058385,44	5220472,89
5	5058362,32	5220489,75
6	5058359,67	5220490,31
7	5058325,59	5220440,55

Ж-1/19

№№ пун- кта	X	Y
1	5058794,3	5220201,84
2	5058809,12	5220260,16
3	5058817,04	5220257,81
4	5058831,21	5220308,1
5	5058826,43	5220371,11
6	5058816,81	5220371,22
7	5058819,32	5220425,24
8	5058817,99	5220483,36
9	5058816,33	5220506,92
10	5058816,62	5220518,29
11	5058808,99	5220523,25
12	5058802,05	5220509,71
13	5058800,41	5220510,02
14	5058772,76	5220458,18
15	5058774,21	5220457,15
16	5058759,47	5220429,34
17	5058757,8	5220430,4
18	5058724,16	5220371,26
19	5058700,69	5220324,75
20	5058690,71	5220302,93
21	5058678,62	5220280,57
22	5058680,1	5220279,54
23	5058732,16	5220243,19
24	5058749,8	5220227,4
25	5058747,3	5220223,04
26	5058622,3	5220307,14
27	5058546,19	5220360,88
28	5058542,36	5220357,14
29	5058523,02	5220325,18
30	5058776,84	5220173,13

Ж-1/20

№№ пун- кта	X	Y
1	5058702,37	5220346,55
2	5058703,25	5220348,24
3	5058718,45	5220377,49
4	5058736,49	5220410,58
5	5058773,12	5220476,82

6	5058790,9	5220511,19
7	5058808,5	5220547,48
8	5058809,9	5220557,95
9	5058806,5	5220595,27
10	5058803,74	5220630,84
11	5058799,11	5220643,68
12	5058794,16	5220647,98
13	5058761,19	5220670,3
14	5058752,19	5220676,54
15	5058727,41	5220693,65
16	5058706,65	5220708,01
17	5058685,99	5220722,01
18	5058659,44	5220740,07
19	5058638,77	5220754,19
20	5058619,03	5220767,71
21	5058598,74	5220781,56
22	5058578,83	5220795,19
23	5058577,76	5220795,88
24	5058576,25	5220795,24
25	5058548,4	5220755,85
26	5058533,34	5220735,15
27	5058519,01	5220714,72
28	5058504,38	5220694,38
29	5058490,09	5220673,67
30	5058475,63	5220653,48
31	5058461,04	5220633,44
32	5058430,88	5220591,85
33	5058425,16	5220582,37
34	5058367,87	5220500,49
35	5058392,23	5220483,48
36	5058522,31	5220388,98
37	5058629,85	5220314,96
38	5058670,59	5220287,37
39	5058685,89	5220316,91

Ж-1/21

№№ пун- кта	X	Y
1	5058312,98	5220434,08
2	5058346,71	5220482,53
3	5058354,48	5220496,11
4	5058328,8	5220514,02
5	5058303,8	5220531,28
6	5058280,55	5220547,6
7	5058254,44	5220565,93
8	5058228,5	5220583,35
9	5058192,15	5220608,16
10	5058142,62	5220642,8
11	5058137,39	5220645,95
12	5058097,31	5220587,61
13	5058144,01	5220554,77
14	5058180,01	5220524,95
15	5058178,34	5220520,32
16	5058182,09	5220517,6
17	5058208,54	5220500,91
18	5058199,42	5220485,93
19	5058227,48	5220463,27
20	5058304,15	5220418,6

Ж-1/22

№№ пун- кта	X	Y
1	5058427,32	5220597,38
2	5058441,1	5220616,6
3	5058455,88	5220636,64
4	5058470,62	5220656,88
5	5058484,86	5220676,75
6	5058513,61	5220718,95
7	5058528,77	5220738,9
8	5058543,19	5220759,3
9	5058571,1	5220798,31
10	5058571,46	5220799,87
11	5058570,43	5220800,53
12	5058550	5220814,73
13	5058520,33	5220834,91
14	5058507,68	5220841,57
15	5058468,62	5220868,3
16	5058468,02	5220867,69
17	5058431,28	5220816,93
18	5058431,27	5220816,92
19	5058353,86	5220709,84
20	5058315,42	5220659,6
21	5058295,24	5220673,48
22	5058256,5	5220699,42
23	5058224,08	5220662,23
24	5058219,02	5220665,22
25	5058209,52	5220650,94
26	5058192,07	5220661,65
27	5058179,85	5220670,04
28	5058164,55	5220683,69
29	5058145,01	5220656,54
30	5058154,62	5220643,42
31	5058186,12	5220623,35
32	5058219,01	5220603,05
33	5058240,71	5220590,3
34	5058261,26	5220576,3
35	5058302,87	5220548,25
36	5058302,22	5220547,25
37	5058321,94	5220533,35
38	5058342,69	5220518,29
39	5058360,83	5220505,09
40	5058390,61	5220545,18
41	5058419,68	5220586,58
42	5058425,16	5220596,37

Ж-1/23

№№ пун- кта	X	Y
1	5058804,46	5226145,01
2	5058813,09	5226160,2
3	5058811,99	5226242,44
4	5058811,39	5226360,5
5	5058810,79	5226640,74
6	5058809,81	5226724,6
7	5058784,55	5226735,14
8	5058707,55	5226729,6
9	5058572	5226719,84
10	5058534,76	5226719,41
11	5058501,37	5226726,95
12	5058450,79	5226730,49
13	5058418,66	5226732,94
14	5058361,92	5226728,73

15	5058321,89	5226725,44
16	5058230,36	5226718,34
17	5058241,79	5226557,6
18	5058252,32	5226409,74
19	5058253,16	5226398,03
20	5058271,88	5226113,32
21	5058792,41	5226148,64

Ж-1/24

№№ пун- кта	X	Y
1	5058191,99	5226107,9
2	5058189,49	5226174,9
3	5058247,66	5226176,86
4	5058232,1	5226411,22
5	5057973,17	5226396,22
6	5057750,1	5226370,93
7	5057752,2	5226334,33
8	5057761,12	5226210,78
9	5057770,06	5226094,2
10	5057771,58	5226089,34
11	5057773,69	5226082,31
12	5057971,5	5226092,94

Ж-1/25

№№ пун- кта	X	Y
1	5059154,54	5226804,01
2	5059155,03	5226811,21
3	5059136,41	5226978,25
4	5059101,92	5227243,19
5	5059090,75	5227322,16
6	5059064,15	5227322,13
7	5059062,53	5227327,64
8	5059002,86	5227313,04
9	5058883,92	5227286
10	5058782,68	5227268,59
11	5058791,69	5227227,28
12	5058741,51	5227218,2
13	5058734,28	5227260,27
14	5058728,04	5227259,2
15	5058717,03	5227264,72
16	5058704,56	5227262,04
17	5058461,81	5227219,58
18	5058402,86	5227209,26
19	5058355,93	5227203,45
20	5058372,18	5227125,24
21	5058410,66	5226940,07
22	5058441,74	5226943,6
23	5058462,52	5226946,43
24	5058497,76	5226746,07
25	5058500,52	5226741,25
26	5058513,97	5226734,32
27	5058571,16	5226739,84
28	5058656,16	5226745,96
29	5058657,09	5226740,4
30	5058696,51	5226743,3
31	5058707,91	5226743,1
32	5058795,34	5226754,04
33	5058821,22	5226749,65

34	5058899,56	5226749,97
35	5058972,69	5226747,22
36	5059046,01	5226760,57
37	5059103,02	5226779,28
38	5059146,22	5226791,51

Ж-1/26

№№ пун- кта	X	Y
1	5059016,39	5227327,58
2	5059037,12	5227337,71
3	5058970,57	5227680,77
4	5058944,32	5227714,67
5	5058906,25	5227715,23
6	5058853,59	5227715,23
7	5058844,48	5227705,93
8	5058775,19	5227702,4
9	5058774,27	5227706,04
10	5058758,31	5227704,28
11	5058732,89	5227699,2
12	5058734,55	5227693,91
13	5058701,78	5227685,62
14	5058666,59	5227685,5
15	5058634,27	5227677,05
16	5058587,79	5227668,71
17	5058541,31	5227660,35
18	5058494,82	5227652
19	5058480,44	5227649,23
20	5058437,61	5227635,85
21	5058418,59	5227626,95
22	5058398,44	5227608,88
23	5058390,65	5227564,66
24	5058393,77	5227517,81
25	5058397,58	5227497,56
26	5058400,88	5227478,71
27	5058389,18	5227476,65
28	5058356,39	5227330,97
29	5058371,17	5227225,49
30	5058371,45	5227221,33
31	5058405,99	5227226,55
32	5058404,63	5227235,73
33	5058550,9	5227252,84
34	5058579,49	5227257,12
35	5058579,37	5227259,97
36	5058575	5227291,24
37	5058576,72	5227293,87
38	5058589,07	5227295,33
39	5058585,48	5227326,17
40	5058602,87	5227330,3
41	5058621,19	5227313,14
42	5058629,18	5227267,1
43	5058705,83	5227279,23
44	5058719,7	5227285,74
45	5058731,12	5227280,03
46	5058730,03	5227295,81
47	5058758,3	5227299,46
48	5058756,48	5227320,38
49	5058780,57	5227321,85
50	5058797,71	5227322,46
51	5058801,89	5227292,44
52	5058880,22	5227305,66
53	5058921,18	5227308,42

54	5058934,83	5227308,55
----	------------	------------

Ж-1/27

№№ пун- кта	X	Y
1	5057935,15	5218752,84
2	5058051,69	5218806,28
3	5058036,82	5218881,55
4	5058016,04	5218951,41
5	5058011,28	5218957,41
6	5057910,28	5218935,25
7	5057852,86	5218923,17
8	5057796,39	5218908,64
9	5057763	5218900,25
10	5057773,97	5218863,91
11	5057771,91	5218854,28
12	5057756,03	5218843,05
13	5057725,64	5218831,39
14	5057665,31	5218805,05
15	5057584	5218762,01
16	5057479,67	5218720,18
17	5057413,8	5218691,86
18	5057411,98	5218679,04
19	5057415,17	5218680,5
20	5057427,33	5218529,89
21	5057464,77	5218540,75
22	5057511,08	5218556,53
23	5057585,8	5218588,99
24	5057627,38	5218606,97
25	5057672,79	5218628,72
26	5057672,21	5218630,67
27	5057680,37	5218634,29
28	5057681,07	5218632,38
29	5057715,7	5218649,09
30	5057746,43	5218664,92
31	5057778,24	5218679,95
32	5057804,3	5218693,27

Ж-1/28

№№ пун- кта	X	Y
1	5057974,65	5218967,98
2	5057999,65	5218974,01
3	5057999,51	5218974,4
4	5058003,4	5218974,91
5	5057980,88	5219059,78
6	5057971,55	5219096,38
7	5057961,7	5219134,34
8	5057948,35	5219181,77
9	5057947,87	5219181,46
10	5057894,05	5219146,39
11	5057852,24	5219121,08
12	5057802,81	5219092,22
13	5057733,97	5218990
14	5057722,28	5219032,33
15	5057701,85	5219027,46
16	5057615,95	5219001,17
17	5057590,29	5218968,82
18	5057601,54	5218931,36
19	5057462,52	5218869,83

20	5057439,15	5218870,77
21	5057417,96	5218721,18
22	5057416,88	5218713,56
23	5057494,86	5218744,91
24	5057575,9	5218780,3
25	5057745,92	5218860,39
26	5057752,7	5218865,19
27	5057740,73	5218904,84
28	5057745,39	5218914,21
29	5057761,77	5218919,83
30	5057794,1	5218927,16
31	5057826,63	5218934,28
32	5057859,02	5218941,87
33	5057905,82	5218954,75

Ж-1/29

№№ пун- кта	X	Y
1	5057685,6	5219679,11
2	5057800,25	5219886,3
3	5057808,26	5219908,53
4	5057822,32	5219951,26
5	5057827,27	5219976,99
6	5057837,5	5220073,98
7	5057719,91	5220090,85
8	5057723,29	5220202,74
9	5057849,05	5220181,02
10	5057857,22	5220256,15
11	5057863,68	5220285,51
12	5057871,2	5220304,71
13	5057879,5	5220319,1
14	5057903,7	5220354
15	5057991,18	5220473,18
16	5058005,57	5220493,74
17	5058083,42	5220605,2
18	5058077,92	5220603,58
19	5058052,69	5220588,66
20	5058022,21	5220588,26
21	5057876,87	5220576,83
22	5057718,48	5220569,46
23	5057678,57	5220566,42
24	5057678,98	5220563,33
25	5057648,46	5220564,4
26	5057587,83	5220566,6
27	5057574,48	5220583,5
28	5057523,06	5220578,86
29	5057489,74	5220583,43
30	5057470,58	5220580,02
31	5057413,15	5220567,87
32	5057412,57	5220567,64
33	5057393,88	5220556,42
34	5057378,67	5220515,83
35	5057375,8	5220324,4
36	5057429,65	5220258,18
37	5057428,48	5220198,42
38	5057450,52	5219554,23
39	5057571,72	5219480,39
40	5057599,36	5219528,03

Ж-1/30

№№ пун- кта	X	Y
1	5058886,93	5220401,98
2	5058949,08	5220613,38
3	5059011,22	5220832,83
4	5059044,53	5220974,38
5	5059045,36	5220978,93
6	5058956,9	5220981,69
7	5058861,48	5220981,75
8	5058861,74	5220977,62
9	5058859,11	5220934,31
10	5058846,25	5220859,9
11	5058845,32	5220824,19
12	5058836,4	5220639,77
13	5058842,21	5220628,16
14	5058844,09	5220609,1
15	5058847,23	5220596,81
16	5058847,97	5220332,4
17	5058865,82	5220328,54

Ж-1/31

№№ пун- кта	X	Y
1	5058634,67	5221446,7
2	5058696,21	5221536,11
3	5058607,17	5221598,32
4	5058587,66	5221608,72
5	5058575,56	5221607,37
6	5058578,9	5221639,92
7	5058599,34	5221628,65
8	5058611,36	5221655,25
9	5058636,59	5221646,07
10	5058658,91	5221692,19
11	5058662,05	5221703,2
12	5058633,77	5221705,83
13	5058537,63	5221715,54
14	5058515,49	5221719,89
15	5058494,93	5221728,66
16	5058452,77	5221748,37
17	5058390,74	5221785,19
18	5058245,31	5221878,36
19	5058050,46	5222002,79
20	5058042,06	5222008,29
21	5057967,37	5221870,73
22	5057979,85	5221867,59
23	5058139,86	5221764,5
24	5058388,21	5221604,22
25	5058613,34	5221461,2

Ж-1/32

№№ пун- кта	X	Y
1	5062015,1	5222863,86
2	5062024,21	5222889,88
3	5062080,22	5222940,94
4	5062108,34	5222970,99
5	5062185,08	5223079,81
6	5062185,61	5223099,24
7	5062174,38	5223263,38

8	5062155,6	5223267,22
9	5061978,59	5223289,31
10	5061970,82	5223290,17
11	5061944,72	5223292,39
12	5061915,16	5223295,17
13	5061864,34	5223295,17
14	5061856,33	5223220,78
15	5061839,39	5223083,4
16	5061828,38	5222928,15
17	5061813,3	5222732,73
18	5061909,6	5222749,94
19	5061924,14	5222756,43
20	5061936,86	5222766,13
21	5061955,09	5222786,09
22	5061959,74	5222802,61
23	5061990,41	5222828,34

Ж-1/33

№№ пун- кта	X	Y
1	5058185,49	5218865,63
2	5058158,64	5218916,68
3	5058119,15	5218979,56
4	5058100,81	5219026,77
5	5058093,69	5219042,2
6	5058075,14	5219032,5
7	5058054,92	5219102,35
8	5058026,97	5219168,07
9	5058034,87	5219177,39
10	5058001,45	5219193,1
11	5057969,33	5219175,78
12	5057962,49	5219172,41
13	5057967,47	5219156,75
14	5057977,98	5219117,02
15	5057987,29	5219079,23
16	5058004,61	5219009,54
17	5058014,1	5218976,42
18	5058023,76	5218944,18
19	5058043,17	5218879,54
20	5058049,02	5218864,37
21	5058062,69	5218808,85
22	5058098,3	5218824,97
23	5058129,38	5218838,88

Ж-1/34

№№ пун- кта	X	Y
1	5058777,82	5221008,28
2	5058837,32	5221000,49
3	5058868,51	5221287,87
4	5058839,91	5221305,96
5	5058773,98	5221202,8
6	5058812,52	5221170,82
7	5058741,57	5221046,98
8	5058688,96	5221069,24
9	5058683,31	5221061,41
10	5058526,85	5221170,62
11	5058516,83	5221178,51
12	5058488,23	5221137,84
13	5058498,8	5221120,04

14	5058538,03	5221103,38
15	5058583,59	5221084,36
16	5058678,07	5221047,22
17	5058723,21	5221029,6

Ж-1/35

№№ пун- кта	X	Y
1	5057353,87	5220505,85
2	5057358,73	5220519,6
3	5057377,6	5220569,98
4	5057395,34	5220580,63
5	5057394,5	5220654,85
6	5057408,81	5220677,99
7	5057435,46	5220723,43
8	5057437,11	5220721,5
9	5057441,07	5220727,7
10	5057570,21	5220939,14
11	5057884,34	5221433,06
12	5057886,16	5221431,93
13	5057899,71	5221454,25
14	5057898,45	5221455,24
15	5057989,93	5221599,08
16	5058098,15	5221767,95
17	5058007,63	5221829,73
18	5057959,31	5221861,47
19	5057938,86	5221844,01
20	5057916,11	5221821,6
21	5057899,75	5221801,56
22	5057892,2	5221784,44
23	5057885,19	5221755,4
24	5057878,17	5221725,65
25	5057871,07	5221694,25
26	5057856,55	5221664,52
27	5057837,05	5221639,43
28	5057783,99	5221588,36
29	5057759,67	5221569,45
30	5057754,63	5221546,43
31	5057745,8	5221449,95
32	5057789,67	5221425,62
33	5057686,78	5221271,29
34	5057692,14	5221268,77
35	5057643,37	5221191,14
36	5057628,87	5221169,78
37	5057622,89	5221173,54
38	5057609,85	5221152,26
39	5057598,34	5221138,05
40	5057585,23	5221115,64
41	5057580,99	5221108
42	5057570,03	5221114,99
43	5057555,82	5221091,64
44	5057560,97	5221081,38
45	5057539,22	5221043,03
46	5057526,28	5221051,06
47	5057503,06	5221014,24
48	5057470,89	5220954,39
49	5057444,59	5220910,33
50	5057420,95	5220923,24
51	5057344,53	5220798,93

Ж-1/36

№№ пун- кта	X	Y
1	5062587,38	5223123,44
2	5062659,64	5223053,87
3	5062653,11	5223018,04
4	5062652,51	5222921,1
5	5062660,84	5222853,89
6	5062698,89	5222830,69
7	5062647,15	5222691,83
8	5062616,24	5222634,76
9	5062663,22	5222628,19
10	5062655,17	5222572,6
11	5062650,34	5222539,19
12	5062645,52	5222505,92
13	5062642,99	5222488,44
14	5062626,86	5222477
15	5062604,34	5222461,08
16	5062571,61	5222358,81
17	5062525,84	5222371,87
18	5062503,24	5222291,6
19	5062433,66	5222025,74
20	5062356,64	5222030,51
21	5062205,28	5222039,89
22	5062130,11	5222044,84
23	5062133,78	5222104,41
24	5062135,85	5222105,71
25	5062138,78	5222139,83
26	5062138,88	5222140,85
27	5062368,79	5222127,33
28	5062373,22	5222129,38
29	5062378,46	5222131,8
30	5062390,06	5222186,9
31	5062403,57	5222312,64
32	5062423,1	5222429,9
33	5062433,32	5222491,24
34	5062434,67	5222657,38
35	5062446,72	5222734,99
36	5062497,9	5223064,51
37	5062518,27	5223195,67

Ж-1/37

№№ пун- кта	X	Y
1	5058206,57	5218535,89
2	5058206,27	5218612,31
3	5058201,81	5218664,65
4	5058197,05	5218801,75
5	5058197,05	5218853,12
6	5058171,29	5218839,12
7	5057943,39	5218734,62
8	5057890,58	5218711,05
9	5057869,58	5218701,69
10	5057839	5218688,04
11	5057791,31	5218666,93
12	5057759,38	5218649,92
13	5057758,98	5218651,16
14	5057723,11	5218635,11
15	5057679,03	5218615,11
16	5057637,42	5218594,29
17	5057589,51	5218572,77
18	5057555,76	5218558,11
19	5057508,09	5218541,55

20	5057470,72	5218527,86
21	5057459,55	5218518,49
22	5057472,77	5218497,53
23	5058175,81	5218507,14
24	5058200,33	5218521,91

Ж-2/1

№№ пун- кта	X	Y
1	5058025,61	5221075,86
2	5057997,48	5221032,46
3	5058000,16	5221030,71
4	5058015,85	5221020,98
5	5058041,05	5221005,36
6	5058041,14	5221003,11
7	5058047,19	5220998,66
8	5058057,68	5220991,23
9	5058058,51	5220989,59
10	5058045,04	5220969,5
11	5058047,05	5220968,01
12	5058041,51	5220959,28
13	5058050,08	5220945,76
14	5058074,69	5220980,33
15	5058084,13	5220973,66
16	5058085,76	5220972,5
17	5058103,34	5220960,06
18	5058112,08	5220953,36
19	5058137,6	5220935,33
20	5058136,48	5220933,11
21	5058138,58	5220931,82
22	5058134,71	5220925,38
23	5058131,11	5220919,42
24	5058145,27	5220910,22
25	5058147,12	5220909,01
26	5058156,77	5220904,12
27	5058165,22	5220915,7
28	5058170,38	5220912,18
29	5058175,98	5220908,36

Ж-2/2

№№ пун- кта	X	Y
1	5058130,71	5221026,45
2	5058146,65	5221050,02
3	5058146,77	5221052,78
4	5058134,74	5221067,53
5	5058130,23	5221075,02
6	5058128,18	5221082,61
7	5058128,77	5221090,4
8	5058132,38	5221098,73
9	5058123,46	5221103,74
10	5058120,26	5221104,68
11	5058116,93	5221104,41
12	5058109,74	5221109,02
13	5058107,75	5221105,07
14	5058087,99	5221115,43
15	5058063,65	5221132,31
16	5058062,42	5221133,39
17	5058034,71	5221090
18	5058130,24	5221025,25

Ж-2/3

№№ пун- кта	X	Y
1	5058267,64	5220710,75
2	5058283,99	5220734,13
3	5058242,11	5220763,43
4	5058225,71	5220740,07

Ж-3/1

№№ пун- кта	X	Y
1	5061840,17	5219934,39
2	5061836,28	5220077,78
3	5061821,54	5220572,78
4	5061795,97	5220573,71
5	5061728,28	5220569,9
6	5061716,31	5220545,08
7	5061715,09	5220539,8
8	5061710,93	5220490,43
9	5061710,63	5220447,03
10	5061712,33	5220334,55
11	5061629,73	5220331,51
12	5061636,35	5219997,3
13	5061804,2	5219930,84

Ж-3/2

№№ пун- кта	X	Y
1	5060590,57	5219758,66
2	5060637,66	5220151,57
3	5060541,74	5220163,01
4	5060494,91	5220162,33
5	5060221,12	5220167,07
6	5060178,3	5220163,21
7	5060173,98	5220194,73
8	5060107,14	5220192,61
9	5060108,99	5220159,19
10	5060080,61	5220136,74
11	5060029,38	5220037,68
12	5060014,5	5219917,33
13	5060049,25	5219917,46
14	5060041,99	5219845,68
15	5059997,17	5219834,37
16	5059969,51	5219725,47
17	5059974,12	5219678,14
18	5060009,73	5219660,13
19	5060106,65	5219590,11
20	5060213,62	5219564,11
21	5060241,69	5219572,07
22	5060258,45	5219595,52
23	5060268,08	5219613,54
24	5060273,36	5219645,56
25	5060292,08	5219642,88
26	5060298,77	5219707,08
27	5060279,38	5219709,75
28	5060301,51	5219909,13
29	5060508,32	5219905,1

30	5060493,61	5219768,69
----	------------	------------

Ж-3/3

№№ пун- кта	X	Y
1	5059871,45	5219971,47
2	5059887,94	5220005,35
3	5059907,37	5220031,57
4	5059915,32	5220037,46
5	5059999,24	5220094,91
6	5060033,99	5220129,98
7	5060000,33	5220166,68
8	5059998,95	5220166,27
9	5059921,82	5220171,7
10	5059843,84	5220177,19
11	5059708,85	5220186,69
12	5059657,03	5220190,34
13	5059612,54	5220193,47
14	5059570,97	5220196,4
15	5059531,37	5220199,19
16	5059492,47	5220201,93
17	5059465,81	5220203,8
18	5059454,01	5220204,63
19	5059415,74	5220207,33
20	5059158,58	5220207,95
21	5059133,54	5220209,46
22	5059083,89	5220215,09
23	5059082,46	5220019,5
24	5059118,69	5220018,88
25	5059118,21	5219833,75
26	5059139,14	5219797,58
27	5059162,92	5219787,11
28	5059210,96	5219787,11
29	5059212,38	5219802,34
30	5059599,02	5219801,42
31	5059607,19	5219803,78
32	5059688,17	5219830,17
33	5059744,83	5219861,76
34	5059766,01	5219877,78

Ж-3/4

№№ пун- кта	X	Y
1	5061810	5219639,46
2	5061794,13	5219907,34
3	5061673,84	5219949,85
4	5061677,93	5219637,92

ОД/1

№№ пун- кта	X	Y
1	5057459,69	5219285,92
2	5057538,12	5219422,47
3	5057571,72	5219480,39
4	5057450,52	5219554,23

ОД/2

№№ пун- кта	X	Y
1	5061639,85	5220952,79
2	5061636,35	5220998,35
3	5061602,53	5220994,42
4	5061605,25	5220945,12

ОД/3

№№ пун- кта	X	Y
1	5057094,76	5226092,41
2	5057096,09	5226147,53
3	5057032,19	5226151,21
4	5057038,55	5226094,22

ОД/4

№№ пун- кта	X	Y
1	5062130,11	5222044,84
2	5062133,78	5222104,41
3	5062135,85	5222105,71
4	5062138,78	5222139,83
5	5062138,88	5222140,85
6	5062105,48	5222142,81
7	5062103,82	5222062,29
8	5062101,14	5222046,75

ОД/5

№№ пун- кта	X	Y
1	5061942,15	5222664,96
2	5061942,56	5222722,36
3	5061907,72	5222722,61
4	5061840,81	5222714,72
5	5061839,71	5222667,9
6	5061907,31	5222665,21

ОД/6

№№ пун- кта	X	Y
1	5057837,5	5220073,98
2	5057840,37	5220101,25
3	5057849,05	5220181,02
4	5057723,29	5220202,74
5	5057719,91	5220090,85

ОД/7

№№ пун- кта	X	Y
1	5057967,08	5221049,38
2	5057925,43	5221076,09

3	5057936,15	5221092,8
4	5057940,89	5221089,76
5	5057965,33	5221127,86
6	5058002,23	5221104,19
7	5058032,8	5221151,35
8	5058032,41	5221151,61
9	5057999,86	5221173,23
10	5057939,85	5221212,26
11	5057945,58	5221220,82
12	5057938,13	5221225,72
13	5057918,79	5221195,52
14	5057908,31	5221202,33
15	5057906,8	5221200,03
16	5057893,32	5221179,28
17	5057931,89	5221154,2
18	5057925,11	5221143,77
19	5057919,49	5221134,72
20	5057876,66	5221069,24
21	5057873,55	5221063,99
22	5057892,29	5221050,23
23	5057911,02	5221036,7
24	5057931,96	5221023,22
25	5057945,24	5221014,66
26	5057954,38	5221028,9
27	5057964,61	5221045,24

ОД/8

№№ пун- кта	X	Y
1	5057899,71	5220685,14
2	5057918	5220721,6
3	5057920,38	5220723,67
4	5057835,62	5220782,67
5	5057829,89	5220773,82
6	5057795,92	5220732,43
7	5057799,32	5220730,16
8	5057782,79	5220707,16
9	5057799,88	5220682,69
10	5057897,92	5220677,31

ОД/9

№№ пун- кта	X	Y
1	5058007,48	5221007,81
2	5058015,85	5221020,98
3	5058000,16	5221030,71
4	5057997,48	5221032,46
5	5057988,97	5221019,32
6	5057991,79	5221017,52

ОД/10

№№ пун- кта	X	Y
1	5058346,75	5220871,03
2	5058384,48	5220923,43
3	5058385,63	5220925,12
4	5058363,69	5220940,63
5	5058351,23	5220948,57

6	5058347,08	5220942,35
7	5058339,73	5220931,63
8	5058335,17	5220924,92
9	5058312,49	5220892,41

ОД/11

№№ пун- кта	X	Y
1	5058315,42	5220659,6
2	5058353,86	5220709,84
3	5058308,97	5220739,93
4	5058314,94	5220748,58
5	5058296,85	5220761,03
6	5058290,89	5220752,37
7	5058280,15	5220736,82
8	5058283,99	5220734,13
9	5058267,64	5220710,75
10	5058225,71	5220740,07
11	5058212,47	5220750,27
12	5058199,23	5220731,86
13	5058164,55	5220683,69
14	5058179,85	5220670,04
15	5058192,07	5220661,65
16	5058209,52	5220650,94
17	5058219,02	5220665,22
18	5058224,08	5220662,23
19	5058256,5	5220699,42
20	5058295,24	5220673,48

ОД/12

№№ пун- кта	X	Y
1	5062118,46	5222499,34
2	5062119,48	5222531,1
3	5062105,59	5222531,63
4	5062073,73	5222532,44
5	5062073,31	5222500,8

ОД/13

№№ пун- кта	X	Y
1	5058791,69	5227227,28
2	5058782,68	5227268,59
3	5058734,28	5227260,27
4	5058741,51	5227218,2

ОД/14

№№ пун- кта	X	Y
1	5058801,89	5227292,44
2	5058797,71	5227322,46
3	5058780,57	5227321,85
4	5058756,48	5227320,38
5	5058758,3	5227299,46
6	5058730,03	5227295,81

7	5058731,12	5227280,03
---	------------	------------

C/1

№№ пун- кта	X	Y
1	5057967,08	5221049,38
2	5058002,23	5221104,19
3	5057965,33	5221127,86
4	5057940,89	5221089,76
5	5057936,15	5221092,8
6	5057925,43	5221076,09

C/2

№№ пун- кта	X	Y
1	5057999,86	5221173,23
2	5058062,27	5221270,82
3	5058080,88	5221300,23
4	5058072,58	5221305,49
5	5058043,32	5221324,39
6	5058022,27	5221337,7
7	5058013,66	5221343,26
8	5058010,82	5221338,61
9	5057938,13	5221225,72
10	5057945,58	5221220,82
11	5057939,85	5221212,26

C/3

№№ пун- кта	X	Y
1	5058431,27	5220816,92
2	5058431,28	5220816,93
3	5058468,02	5220867,69
4	5058468,62	5220868,3
5	5058415,05	5220904,98
6	5058386,36	5220924,61
7	5058385,65	5220925,12
8	5058385,63	5220925,12
9	5058384,48	5220923,43
10	5058346,75	5220871,03
11	5058346,6	5220870,83
12	5058326,67	5220883,24
13	5058323,92	5220879,54
14	5058259,56	5220788,1
15	5058242,11	5220763,43
16	5058280,15	5220736,82
17	5058290,89	5220752,37
18	5058296,85	5220761,03
19	5058314,94	5220748,58
20	5058308,97	5220739,93
21	5058353,86	5220709,84

C/4

№№ пун- кта	X	Y
-------------------	---	---

1	5058629,18	5227267,1
2	5058621,19	5227313,14
3	5058602,87	5227330,3
4	5058585,48	5227326,17
5	5058589,07	5227295,33
6	5058576,72	5227293,87
7	5058575	5227291,24
8	5058579,37	5227259,97

ИТ/1

№№ пун- кта	X	Y
1	5061787,6	5224007,41
2	5061794,75	5224034,84
3	5061768,66	5224038,61
4	5061764,95	5224012,63

ИТ/2

№№ пун- кта	X	Y
1	5058099,25	5220367,13
2	5058121,93	5220421,66
3	5058079,49	5220436,94
4	5058086,31	5220450,1
5	5058030,68	5220475,97
6	5058029,87	5220476,35
7	5058018,85	5220481,27
8	5057989,69	5220440,77
9	5058061,49	5220401,65
10	5058054,22	5220384,65

ИТ/3

№№ пун- кта	X	Y
1	5058316,3	5227218,05
2	5058315,4	5227237,05
3	5058297,02	5227236,98
4	5058297,76	5227218,11

Р-1/1

№№ пун- кта	X	Y
1	5057096,09	5226147,53
2	5057096,87	5226180,08
3	5057093	5226191,69
4	5057035,79	5226202,01
5	5057031,41	5226158,11
6	5057032,19	5226151,21

Р-1/2

№№ пун- кта	X	Y
1	5061819,36	5222076,28

2	5061824,78	5222158,09
3	5061773,93	5222160,83
4	5061769,16	5222079,89

P-1/3

№№ пун- кта	X	Y
1	5061825,69	5222171,86
2	5061828,71	5222232,51
3	5061829,99	5222270,25
4	5061831,16	5222305,78
5	5061826,5	5222306,91
6	5061828,23	5222324,84
7	5061837,13	5222344,68
8	5061872,62	5222342,59
9	5061876,55	5222424,19
10	5061854,05	5222426,47
11	5061857,66	5222494,93
12	5061797,2	5222495,76
13	5061788,25	5222358,73
14	5061774,8	5222174,71

P-1/4

№№ пун- кта	X	Y
1	5061840,81	5222714,72
2	5061907,72	5222722,61
3	5061942,56	5222722,36
4	5061961,16	5222750,67
5	5062024,57	5222821,72
6	5062045,38	5222825,14
7	5062046,06	5222853,22
8	5062087,08	5222851,32
9	5062089,06	5222873,26
10	5062107,32	5222871,36
11	5062211,64	5223001,37
12	5062212,84	5223048,52
13	5062212,06	5223056,2
14	5062210,7	5223056,23
15	5062195,8	5223084,48
16	5062185,08	5223079,81
17	5062108,34	5222970,99
18	5062080,22	5222940,94
19	5062024,21	5222889,88
20	5062015,1	5222863,86
21	5061990,41	5222828,34
22	5061959,74	5222802,61
23	5061955,09	5222786,09
24	5061936,86	5222766,13
25	5061924,14	5222756,43
26	5061909,6	5222749,94
27	5061813,3	5222732,73
28	5061811,44	5222708,7
29	5061801,62	5222563,59
30	5061798,11	5222509,75
31	5061855,04	5222507,9
32	5061857,1	5222552,97
33	5061843,21	5222554,09
34	5061835,45	5222570,18
35	5061839,71	5222667,9

P-1/6

№№ пун- кта	X	Y
1	5058501,48	5220318,59
2	5058510,14	5220329,12
3	5058325,59	5220440,55
4	5058313,26	5220419,92

P-1/7

№№ пун- кта	X	Y
1	5058251,93	5226111,97
2	5058247,66	5226176,86
3	5058189,49	5226174,9
4	5058191,99	5226107,9

P-1/8

№№ пун- кта	X	Y
1	5057733,97	5218990
2	5057802,81	5219092,22
3	5057794,14	5219087,16
4	5057740,24	5219077,95
5	5057687,65	5219075,31
6	5057701,85	5219027,46
7	5057722,28	5219032,33

P-1/9

№№ пун- кта	X	Y
1	5058809,01	5220147,43
2	5058834,88	5220220,89
3	5058865,82	5220328,54
4	5058847,97	5220332,4
5	5058847,23	5220596,81
6	5058844,09	5220609,1
7	5058842,21	5220628,16
8	5058836,4	5220639,77
9	5058845,32	5220824,19
10	5058846,25	5220859,9
11	5058859,11	5220934,31
12	5058861,74	5220977,62
13	5058861,48	5220981,75
14	5058848,99	5220981,76
15	5058823,65	5220985,38
16	5058822,64	5220818,92
17	5058818,06	5220647,49
18	5058821,49	5220627,15
19	5058822,36	5220621,7
20	5058823,46	5220587,87
21	5058821,6	5220563,81
22	5058813,38	5220531,84
23	5058808,99	5220523,25
24	5058816,62	5220518,29

25	5058816,33	5220506,92
26	5058817,99	5220483,36
27	5058819,32	5220425,24
28	5058816,81	5220371,22
29	5058826,43	5220371,11
30	5058831,21	5220308,1
31	5058817,04	5220257,81
32	5058809,12	5220260,16
33	5058794,3	5220201,84
34	5058776,84	5220173,13
35	5058523,02	5220325,18
36	5058515,17	5220311,21
37	5058522,43	5220307,31
38	5058773,13	5220165,68
39	5058794,24	5220133,71
40	5058795,03	5220134,04

P-1/10

№№ пун- кта	X	Y
1	5058146,8	5219229,35
2	5058119,45	5219292,99
3	5058065,32	5219263,53
4	5058018,03	5219232,03
5	5057989,2	5219220,73
6	5057964,66	5219197,41
7	5057965,97	5219189,87
8	5057969,33	5219175,78
9	5058001,45	5219193,1
10	5058034,87	5219177,39
11	5058037,07	5219179,98

P-2/1

№№ пун- кта	X	Y
1	5057851,06	5221026,09
2	5057873,55	5221063,99
3	5057876,66	5221069,24
4	5057919,49	5221134,72
5	5057925,11	5221143,77
6	5057931,89	5221154,2
7	5057893,32	5221179,28
8	5057906,8	5221200,03
9	5057808,98	5221261,9
10	5057797,82	5221268,99
11	5057728,78	5221161,67
12	5057740,58	5221153,73
13	5057742,36	5221152,46
14	5057792,9	5221120,92
15	5057811,06	5221109,54
16	5057787,3	5221075,74
17	5057723,69	5220971,36
18	5057789,68	5220929,42

P-2/2

№№ пун- кта	X	Y
1	5058259,56	5220788,1

2	5058323,92	5220879,54
3	5058326,67	5220883,24
4	5058312,49	5220892,41
5	5058212,47	5220750,27
6	5058225,71	5220740,07
7	5058242,11	5220763,43

ОТ/1

№№ пун- кта	X	Y
1	5057975,14	5220199,29
2	5057993,91	5220256,97
3	5057954,99	5220270,6
4	5057962,28	5220289,66
5	5057969,59	5220308,81
6	5057989,21	5220301,32
7	5057991,1	5220306,27
8	5057991,71	5220307,85
9	5057992,54	5220310,03
10	5057983,94	5220313,31
11	5057983,11	5220311,14
12	5057981,39	5220306,65
13	5057970,37	5220310,86
14	5057980,8	5220338,14
15	5057974,94	5220345,58
16	5057934,46	5220364,06
17	5057899,79	5220314,14
18	5057892,11	5220301,86
19	5057888,38	5220291,85
20	5057879,99	5220269,39
21	5057875,75	5220232,61
22	5057877,29	5220224,32
23	5057892,07	5220207,66
24	5057902,17	5220200,63
25	5057931,74	5220184,28
26	5057936,31	5220181,69
27	5057941,75	5220203,1

CX-1/1

№№ пун- кта	X	Y
1	5057427,33	5218529,89
2	5057415,17	5218680,5
3	5057411,98	5218679,04
4	5057389,16	5218518,43

CX-1/2

№№ пун- кта	X	Y
1	5061610,71	5220320,79
2	5061638,67	5220354,09
3	5061634,11	5220376,62
4	5061610,7	5220378,14
5	5061576,54	5220413,57
6	5061576,36	5220424,25
7	5061579,49	5220433,79
8	5061592,67	5220452,01
9	5061597,69	5220475,89

10	5061503,98	5220468,45
11	5061428,8	5220477,14
12	5061430,39	5220499,87
13	5061402,21	5220505,43
14	5061398,44	5220564,53
15	5061251,33	5220550,63
16	5061299,67	5220222,97
17	5061440,04	5220254,47

CX-1/3

№№ пун- кта	X	Y
1	5061218,21	5220908,81
2	5061272,32	5220914,2
3	5061272,25	5220915,38
4	5061267,34	5220995,65
5	5061266,9	5221002,92
6	5061199,16	5220997,77
7	5061171,23	5220995,66
8	5061172	5220991,33
9	5061173,01	5220906,45

CX-1/4

№№ пун- кта	X	Y
1	5057784,01	5225961,59
2	5057781,65	5226026,99
3	5057773,69	5226082,31
4	5057760,15	5226077,59
5	5057740,22	5226077,57
6	5057741,83	5226003,3
7	5057442,01	5226003,82
8	5057417,7	5225997,42
9	5057403,97	5225987,38
10	5057289,34	5225973,3
11	5057289,24	5225983,18
12	5057271,99	5225981,94
13	5057253,35	5225987,04
14	5057218,11	5225990,34
15	5057177,2	5225991,42
16	5057175,53	5225966,91
17	5057170,85	5225961,88
18	5057106,04	5225954,61
19	5057106,19	5225943,38
20	5057300,82	5225952,37
21	5057400,18	5225958,46
22	5057572,31	5225969,01
23	5057654,97	5225971,41
24	5057740,9	5225960,39

CX-1/5

№№ пун- кта	X	Y
1	5057770,14	5226093,07
2	5057761,12	5226210,78
3	5057698,1	5226216,87
4	5057676,01	5226212,14
5	5057680,92	5226203,4

6	5057734,45	5226193,71
7	5057739,22	5226173,38
8	5057741,04	5226092,15
9	5057759,78	5226092,59

CX-1/6

№№ пун- кта	X	Y
1	5062548,43	5223558,21
2	5062548,42	5223573,84
3	5062544,9	5223581,72
4	5062523,94	5223617,44
5	5062474,51	5223696,77
6	5062440,1	5223686,47
7	5062402,7	5223711,21
8	5062364,72	5223731,99
9	5062352,96	5223712,05
10	5062293,87	5223737,61
11	5062282,6	5223724,84
12	5062259,41	5223635,96
13	5062222,97	5223505,55
14	5062240,95	5223503,75
15	5062308,47	5223498,14
16	5062372,4	5223492,49
17	5062400,63	5223501,39
18	5062491,93	5223538,26

CX-1/7

№№ пун- кта	X	Y
1	5057787,3	5221075,74
2	5057811,06	5221109,54
3	5057792,9	5221120,92
4	5057770	5221086,69

CX-1/8

№№ пун- кта	X	Y
1	5058232,1	5226411,22
2	5058212,43	5226688,56
3	5058210,42	5226716,8
4	5058040,57	5226703,63
5	5058001,07	5226701,01
6	5057732,13	5226683,14
7	5057750,1	5226370,93
8	5057973,17	5226396,22

CX-1/9

№№ пун- кта	X	Y
1	5057601,54	5218931,36
2	5057590,29	5218968,82
3	5057615,95	5219001,17
4	5057701,85	5219027,46
5	5057687,65	5219075,31

6	5057477,72	5219064,8
7	5057467,03	5219067,56
8	5057439,15	5218870,77
9	5057462,52	5218869,83

CX-1/10

№№ пун- кта	X	Y
1	5058691,04	5221457,3
2	5058818,08	5221636,3
3	5058816,75	5221636,54
4	5058814,51	5221696,49
5	5058770,25	5221693,03
6	5058751,92	5221692,86
7	5058684,81	5221565,86
8	5058622,76	5221605,8
9	5058608,84	5221614,11
10	5058599,34	5221628,65
11	5058578,9	5221639,92
12	5058575,56	5221607,37
13	5058587,66	5221608,72
14	5058607,17	5221598,32
15	5058696,21	5221536,11
16	5058634,67	5221446,7
17	5058667,52	5221424,36

CX-1/11

№№ пун- кта	X	Y
1	5062497,9	5223064,51
2	5062518,27	5223195,67
3	5062514,54	5223199,58
4	5062387,27	5223334,27
5	5062279,02	5223453,82
6	5062240,95	5223503,75
7	5062229,58	5223504,88
8	5062180,56	5223336,1
9	5062183,05	5223317,9
10	5062213,82	5223093,17
11	5062226,1	5223069,92

CX-1/12

№№ пун- кта	X	Y
1	5062168,32	5223365,68
2	5062209,37	5223507,03
3	5062092,73	5223522,59
4	5062074,18	5223524,85
5	5062056,16	5223377,1
6	5062047,38	5223328,01
7	5061869,71	5223345,76
8	5061868,23	5223331,39
9	5061864,34	5223295,17
10	5061915,16	5223295,17
11	5061944,72	5223292,39
12	5061970,82	5223290,17
13	5061978,59	5223289,31
14	5062155,6	5223267,22

15	5062174,38	5223263,38
16	5062160,16	5223337,6

CX-1/13

№№ пун- кта	X	Y
1	5062521,14	5223958,21
2	5062536,91	5223977,51
3	5062438,41	5224052,68
4	5062429,2	5224033,22
5	5062419,62	5224010,52
6	5062441,59	5224001,32
7	5062440,33	5223987,53
8	5062465,72	5223985,91
9	5062512,98	5223948,28

CX-1/14

№№ пун- кта	X	Y
1	5062835,36	5223749,79
2	5062591,49	5223935,87
3	5062582,11	5223922,52
4	5062629,71	5223887,35
5	5062631,34	5223889,29
6	5062723,64	5223810,23
7	5062741,24	5223799,48
8	5062776,5	5223755,97
9	5062762,52	5223742,21
10	5062756,89	5223728,85
11	5062810,97	5223689,52
12	5062803,87	5223670,3
13	5062842,85	5223639,13
14	5062908,59	5223693,91

CX-1/15

№№ пун- кта	X	Y
1	5058391,05	5227608,02
2	5058398,44	5227608,88
3	5058390,65	5227564,66
4	5058393,77	5227517,81
5	5058397,58	5227497,56
6	5058400,88	5227478,71
7	5058389,18	5227476,65
8	5058356,39	5227330,97
9	5058371,17	5227225,49
10	5058371,45	5227221,33
11	5058362,18	5227210,65
12	5058355,93	5227203,45
13	5058372,18	5227125,24
14	5058410,66	5226940,07
15	5058441,74	5226943,6
16	5058462,52	5226946,43
17	5058497,76	5226746,07
18	5058413,84	5226749,77
19	5058363,89	5226751,97
20	5058314,28	5227192,62
21	5058297,76	5227218,11

22	5058316,3	5227218,05
23	5058315,4	5227237,05
24	5058297,02	5227236,98
25	5058291,49	5227561,92
26	5058147,77	5227616,37
27	5058147,13	5227515,37
28	5058147,97	5227453,96
29	5058148,4	5227372,44
30	5058148,4	5227218,08
31	5058067,78	5227202,84
32	5058051,27	5227084,69
33	5058048,71	5226724,48
34	5057998,79	5226721,7
35	5057731,31	5226706,77
36	5057698,68	5227641,22
37	5058145,44	5227748,64
38	5058170,43	5227757,28
39	5058320,79	5227816,83

CX-1/16

№№ пун- кта	X	Y
1	5059113,27	5221673,28
2	5059106,67	5221536,67
3	5059098,64	5221375,81
4	5059091,9	5221246,89
5	5059085,86	5221189,66
6	5059068	5221102,26
7	5059047,48	5220990,5
8	5059035,28	5220990,54
9	5058837,32	5221000,49
10	5058868,51	5221287,87
11	5058839,91	5221305,96
12	5058773,98	5221202,8
13	5058812,52	5221170,82
14	5058741,57	5221046,98
15	5058688,96	5221069,24
16	5058701,98	5221087,27
17	5058698,77	5221091,8
18	5058745,72	5221161,28
19	5058698,24	5221200,69
20	5058717,72	5221209,22
21	5058732,36	5221230,52
22	5058746,43	5221251,72
23	5058782,34	5221308,48
24	5058766,56	5221318,4
25	5058777,66	5221334,55
26	5058679,03	5221406,06
27	5058707,33	5221445,7
28	5058734,95	5221484,63
29	5058847,15	5221407,95
30	5058856,07	5221408,25
31	5058855,47	5221416,59
32	5058852,21	5221461,12
33	5058855,58	5221472,6
34	5058865,79	5221507,37
35	5058872,18	5221524,53
36	5058892,4	5221533,11
37	5058812,3	5221593,61
38	5058838,01	5221629,85
39	5058868,78	5221672,79
40	5058874,59	5221669,03

41	5058896,99	5221652,31
42	5058924,56	5221633,39
43	5058957,68	5221609,54
44	5058964,94	5221618,39
45	5058988,49	5221601,87
46	5059007,45	5221590,04
47	5059076,3	5221682,58
48	5059063,68	5221691,57
49	5059101,51	5221737,19
50	5059117,05	5221751,37

CX-2/1

№№ пун- кта	X	Y
1	5057351,5	5220300,2
2	5057366,28	5220274,54
3	5057394,45	5220244,54
4	5063968,78	5218835,01
5	5064726,42	5222597,2
6	5067165,8	5226657,11
7	5065184,7	5226166,37
8	5065101,43	5226054,66
9	5064968,7	5225989,78
10	5064740,34	5225935,89
11	5064376,56	5226025,4
12	5064317,63	5225898,26
13	5064302,2	5225849,27
14	5064259,67	5225723,54
15	5064242,92	5225683,36
16	5064123,05	5225703,93
17	5063858,51	5225739,18
18	5063613,42	5225765,18
19	5062457,64	5225897,82
20	5062267,6	5225912,05
21	5061942,82	5225955,47
22	5061906,65	5225968,34
23	5061884,87	5225985,9
24	5061859,39	5225988,32
25	5061825,17	5225995,45
26	5061764,11	5225998,77
27	5061728,47	5226004,41
28	5061692,54	5226015,34
29	5061674,99	5226014,52
30	5061662,7	5226010,32
31	5061648,77	5226004,09
32	5061651,98	5226023,21
33	5061691,16	5226087,15
34	5061698,08	5226097,37
35	5061752,03	5226177,09
36	5061844,91	5226318,07
37	5062083,3	5226500,6
38	5062259,52	5226798,75
39	5062249,37	5227028,42
40	5062293,12	5227117,38
41	5062285,75	5227177,19
42	5062339,75	5227226,9
43	5062457,3	5227241,59
44	5062530,64	5227614,5
45	5062563,34	5228697,87
46	5062544,35	5228725,81
47	5061949,97	5228754,15
48	5061933,32	5228771,46

49	5061929,83	5228794,61
50	5061925,04	5228824,34
51	5061941,07	5228852,38
52	5061982,14	5228896,34
53	5062044	5228901,09
54	5062055,86	5228912,97
55	5062060,62	5229245,42
56	5062066,01	5229368,24
57	5062099,33	5229448,51
58	5062182	5229725,98
59	5062213,91	5229843,11
60	5062234,9	5229992,93
61	5062233,66	5230023,88
62	5062221,83	5230057,82
63	5062224,17	5230086,94
64	5062207,56	5230110,7
65	5062224,79	5230258,78
66	5062284,22	5230470,41
67	5062299,13	5230518,25
68	5062334,78	5230561,12
69	5062374,61	5230668,13
70	5062433,56	5230923,85
71	5062532,25	5231025,61
72	5062603,06	5231176,05
73	5062622,6	5231258,09
74	5062671,37	5231471,6
75	5062693,36	5231635,11
76	5062696,38	5231805,25
77	5062719,67	5231971,64
78	5062729,42	5232005,12
79	5062767,12	5232135,27
80	5062762,38	5232213,23
81	5062744	5232298,82
82	5063228,68	5233560,71
83	5062852,8	5233503,64
84	5062433,46	5233362,17
85	5061308,81	5233574,39
86	5059449,37	5231736,57
87	5059236,46	5231578,42
88	5059121,71	5231389,84
89	5059027,16	5231295,32
90	5058969,99	5231097,86
91	5058865,35	5230940,89
92	5058845,17	5230875,67
93	5058805,87	5230832,58
94	5058284,91	5230101,73
95	5058110,03	5229878,15
96	5057960,17	5229516,53
97	5058019,56	5229375,99
98	5057835,38	5229140,68
99	5057834,7	5229014,95
100	5057828,21	5228951,05
101	5057809,15	5228925,69
102	5057772,84	5228865,02
103	5057748,55	5228850,19
104	5057671,77	5228740,17
105	5057658,06	5228656,32
106	5057595,48	5228588,12
107	5057531,98	5228502,85
108	5057466,01	5228449,93
109	5057420,86	5228384,33
110	5057372,1	5228332,15
111	5057329,22	5228291,09
112	5057293,52	5228206,45
113	5057263,76	5228136,82

114	5057222,75	5228020,26
115	5057113,96	5227940,15
116	5057016,93	5227814,06
117	5056924,76	5227668,11
118	5056975,74	5227545,79
119	5057004,26	5227478,02
120	5057167,55	5227090,11
121	5056942,73	5227004,44
122	5056741,38	5226892,36
123	5056580,83	5226868,8
124	5056326,17	5226818,74
125	5056326,61	5226794,39
126	5056316,95	5226292,58
127	5056309,63	5226278,56
128	5056334,14	5226077,33
129	5056365,59	5225928,05
130	5056492,34	5225285,26
131	5056572,8	5224834,71
132	5056690,27	5224214,11
133	5056779,52	5223760,97
134	5056932,66	5222881,5
135	5056939,86	5222436,09
136	5056943,35	5221767,57
137	5056945,01	5221415,52
138	5056951,79	5220994,47
139	5056963,58	5220819,05
140	5056974,94	5220599,02
141	5056981,49	5220322,47
142	5056976,66	5220282,54
143	5057351,5	5220300,2
144	5057354,12	5220497,76
145	5057344,53	5220798,93
146	5057420,95	5220923,24
147	5057418,19	5221008,36
148	5057410,02	5221054,44
149	5057331,07	5221058
150	5057337,86	5221253,37
151	5057538,19	5221234,23
152	5057619,64	5221221,88
153	5057614,28	5221210,16
154	5057643,37	5221191,14
155	5057692,14	5221268,77
156	5057686,78	5221271,29
157	5057789,67	5221425,62
158	5057745,8	5221449,95
159	5057754,63	5221546,43
160	5057759,67	5221569,45
161	5057783,99	5221588,36
162	5057837,05	5221639,43
163	5057856,55	5221664,52
164	5057871,07	5221694,25
165	5057878,17	5221725,65
166	5057885,19	5221755,4
167	5057892,2	5221784,44
168	5057899,75	5221801,56
169	5057916,11	5221821,6
170	5057938,86	5221844,01
171	5057959,31	5221861,47
172	5057967,37	5221870,73
173	5058042,06	5222008,29
174	5058050,46	5222002,79
175	5058245,31	5221878,36
176	5058390,74	5221785,19
177	5058452,77	5221748,37
178	5058494,93	5221728,66

179	5058515,49	5221719,89
180	5058537,63	5221715,54
181	5058633,77	5221705,83
182	5058741,76	5221695,8
183	5058751,92	5221692,86
184	5058770,25	5221693,03
185	5058814,51	5221696,49
186	5058816,75	5221636,54
187	5058823,86	5221635,31
188	5058897,91	5221738,25
189	5058976,59	5221849,05
190	5059022,16	5221913,09
191	5059043,33	5221907,48
192	5059073,36	5221886,96
193	5059104,3	5221863,76
194	5059113,81	5221851,9
195	5059120,05	5221833,74
196	5059117,37	5221757,92
197	5059106,67	5221536,67
198	5059098,64	5221375,81
199	5059091,9	5221246,89
200	5059085,86	5221189,66
201	5059068	5221102,26
202	5059044,53	5220974,38
203	5059011,22	5220832,83
204	5058949,08	5220613,38
205	5058886,93	5220401,98
206	5058834,88	5220220,89
207	5058809,01	5220147,43
208	5058795,03	5220134,04
209	5058777,2	5220126,63
210	5058614,84	5220099,86
211	5058500,35	5220080,54
212	5058378,14	5220060,3
213	5058190,81	5220024,92
214	5058016,85	5219992,82
215	5057972,85	5219981,2
216	5057876,15	5219934,31
217	5057829,2	5219912,77
218	5057806,82	5219898,17
219	5057685,6	5219679,11
220	5057599,36	5219528,03
221	5057538,12	5219422,47
222	5057451,28	5219271,27
223	5057446,22	5219289,42
224	5057439,38	5219474,05
225	5057434,04	5219613,23
226	5057426,31	5219882,93
227	5057419,17	5220081,58
228	5057415,59	5220145,95
229	5057408,17	5220230,54
230	5057404,59	5220249,26
231	5057394,45	5220244,54
232	5057404,22	5220141,98
233	5057420,13	5219812,94
234	5057424,78	5219668,11
235	5057435,24	5219280,78
236	5057436,98	5219257,6
237	5057444,72	5219252,88
238	5057443,84	5219235,03
239	5057448,68	5219205,28
240	5057467,32	5219138,65
241	5057471,17	5219107,47
242	5057467,03	5219067,56
243	5057470,82	5219066,61

244	5057477,72	5219064,8
245	5057740,24	5219077,95
246	5057794,14	5219087,16
247	5057852,24	5219121,08
248	5057894,05	5219146,39
249	5057947,87	5219181,46
250	5057989,2	5219220,73
251	5058018,03	5219232,03
252	5058065,32	5219263,53
253	5058119,45	5219292,99
254	5058146,8	5219229,35
255	5058037,07	5219179,98
256	5058026,97	5219168,07
257	5058054,92	5219102,35
258	5058075,14	5219032,5
259	5058093,69	5219042,2
260	5058100,81	5219026,77
261	5058119,15	5218979,56
262	5058158,64	5218916,68
263	5058188,13	5218860,62
264	5058197,05	5218857,65
265	5058197,05	5218801,75
266	5058201,81	5218664,65
267	5058206,27	5218612,31
268	5058206,57	5218535,89
269	5058200,33	5218521,91
270	5058175,81	5218507,14
271	5057472,77	5218497,53
272	5057437,68	5218518,52
273	5057414,51	5218511,09
274	5057395,34	5218504,93
275	5057387,45	5218500,57
276	5057389,16	5218518,43
277	5057417,96	5218721,18
278	5057395,47	5218579,42
279	5057388,19	5218516,03
280	5057380,52	5218473,27
281	5057368,92	5218383,27
282	5057358,75	5218345,46
283	5057381,42	5218345,52
284	5057367,76	5218268,74
285	5057324,37	5217942,26
286	5057295,77	5217784,61
287	5057357,56	5217778,19
288	5057509,22	5217784,09
289	5057683,78	5217790,68
290	5057823,81	5217793,08
291	5057924,96	5217802,59
292	5058046	5217803,49
293	5058179,21	5217809,38
294	5058290,15	5217809,99
295	5058401,61	5217812,7
296	5058543,8	5217811,79
297	5058558	5217805,28
298	5058566,95	5217793,64
299	5058575,59	5217795,63
300	5058630,32	5217818,06
301	5058652,65	5217819,06
302	5058699,3	5217805,05
303	5058935,67	5217811,05
304	5059197,36	5217819,26
305	5059610,97	5217830,33
306	5059703,12	5217830,54
307	5059839,93	5217833,36
308	5060065,92	5217842,89

309	5060205,68	5217841,08
310	5060197,38	5217711,4
311	5060200,36	5217612,14
312	5060213,49	5217603,76
313	5060259,82	5217453,95
314	5062410,74	5227864,05
315	5062352,28	5227998,9
316	5062385,06	5228187,42
317	5062484,28	5228573,9
318	5062545,3	5228686,49
319	5062535,03	5228696,16
320	5062490,05	5228709,37
321	5061967,47	5228723,32
322	5062018,71	5228603,44
323	5062065,24	5228525,24
324	5062060,71	5228205,03
325	5062204,57	5228061,19
326	5062291,93	5227922,23
327	5062336,9	5227877,45
328	5059340,35	5219119,34
329	5059338,35	5219224,73
330	5059198,58	5219218,6
331	5059056,68	5219147,41
332	5059058,81	5219107,46
333	5059286,07	5219119,63
334	5059286,36	5219137,71
335	5059310,7	5219137,56
336	5059310,41	5219119,49
337	5057761,12	5226210,78
338	5057698,1	5226216,87
339	5057661,21	5226208,97
340	5057589,26	5226215,55
341	5057443,54	5226248,85
342	5057424,54	5226254,06
343	5057401,69	5226254,15
344	5057392,77	5226254,88
345	5057317,2	5226261,09
346	5057148,57	5226274,93
347	5057148,95	5226287,52
348	5057135,48	5226297,02
349	5057079,57	5226279,75
350	5057048,66	5226261,91
351	5057023,97	5226253,3
352	5056998,7	5226241,4
353	5056964,2	5226223,56
354	5056959,45	5226215,23
355	5056924,75	5226222,92
356	5056894,62	5226095,84
357	5056860,73	5225957,14
358	5056871,09	5225954,34
359	5056916,34	5225953,26
360	5056994,54	5225932,14
361	5057062,34	5225941,35
362	5057300,82	5225952,37
363	5057400,18	5225958,46
364	5057572,31	5225969,01
365	5057654,97	5225971,41
366	5057740,9	5225960,39
367	5057784	5225961,59
368	5057784,01	5225961,59
369	5057781,65	5226026,99
370	5057773,69	5226082,31
371	5057971,5	5226092,94
372	5058792,41	5226148,64
373	5058804,46	5226145,01

374	5058813,09	5226160,2
375	5058811,99	5226242,44
376	5058811,39	5226360,5
377	5058810,79	5226640,74
378	5058809,61	5226741,85
379	5058896,15	5226740,37
380	5058972,69	5226747,22
381	5059046,01	5226760,57
382	5059103,02	5226779,28
383	5059146,22	5226791,51
384	5059154,54	5226804,01
385	5059155,03	5226811,21
386	5059136,41	5226978,25
387	5059101,92	5227243,19
388	5059088,14	5227340,65
389	5059083,27	5227339,58
390	5059038,39	5227331,23
391	5058970,57	5227680,77
392	5058944,32	5227714,67
393	5058906,25	5227715,23
394	5058820,01	5227715,23
395	5058814,97	5227725,05
396	5058798,61	5227807,73
397	5058774,82	5227906,47
398	5058758,46	5227905,55
399	5058740,33	5227900,5
400	5058703,76	5227893,37
401	5058730,21	5227711,39
402	5058732,89	5227699,2
403	5058734,55	5227693,91
404	5058701,78	5227685,62
405	5058666,59	5227685,5
406	5058634,27	5227677,05
407	5058587,79	5227668,71
408	5058541,31	5227660,35
409	5058494,82	5227652
410	5058480,44	5227649,23
411	5058437,61	5227635,85
412	5058418,59	5227626,95
413	5058398,44	5227608,88
414	5058391,05	5227608,02
415	5058320,79	5227816,83
416	5058170,43	5227757,28
417	5058145,44	5227748,64
418	5057698,68	5227641,22
419	5057732,13	5226683,14
420	5057752,2	5226334,33
421	5060590,57	5219758,66
422	5060637,66	5220151,57
423	5060541,74	5220163,01
424	5060494,91	5220162,33
425	5060221,12	5220167,07
426	5060178,3	5220163,21
427	5060173,98	5220194,73
428	5060107,14	5220192,61
429	5060108,99	5220159,19
430	5060080,61	5220136,74
431	5060029,38	5220037,68
432	5060014,5	5219917,33
433	5060049,25	5219917,46
434	5060041,99	5219845,68
435	5059997,17	5219834,37
436	5059969,51	5219725,47
437	5059974,12	5219678,14
438	5060009,73	5219660,13

439	5060106,65	5219590,11
440	5060213,62	5219564,11
441	5060241,69	5219572,07
442	5060258,45	5219595,52
443	5060268,08	5219613,54
444	5060273,36	5219645,56
445	5060292,08	5219642,88
446	5060298,77	5219707,08
447	5060279,38	5219709,75
448	5060301,51	5219909,13
449	5060508,32	5219905,1
450	5060493,61	5219768,69
451	5063122,27	5224978,71
452	5063111,54	5224882,52
453	5063229,12	5224848,42
454	5063232,64	5224966,39
455	5063134,59	5224977,34
456	5061810	5219639,46
457	5061794,13	5219907,34
458	5061673,84	5219949,85
459	5061677,93	5219637,92
460	5061768,66	5224038,61
461	5061764,95	5224012,63
462	5061787,6	5224007,41
463	5061794,75	5224034,84
464	5059871,45	5219971,47
465	5059887,94	5220005,35
466	5059907,37	5220031,57
467	5059915,32	5220037,46
468	5059999,24	5220094,91
469	5060033,99	5220129,98
470	5060000,33	5220166,68
471	5059998,95	5220166,27
472	5059921,82	5220171,7
473	5059843,84	5220177,19
474	5059708,85	5220186,69
475	5059657,03	5220190,34
476	5059612,54	5220193,47
477	5059570,97	5220196,4
478	5059531,37	5220199,19
479	5059492,47	5220201,93
480	5059465,81	5220203,8
481	5059454,01	5220204,63
482	5059415,74	5220207,33
483	5059158,58	5220207,95
484	5059133,54	5220209,46
485	5059083,89	5220215,09
486	5059082,46	5220019,5
487	5059118,69	5220018,88
488	5059118,21	5219833,75
489	5059139,14	5219797,58
490	5059162,92	5219787,11
491	5059210,96	5219787,11
492	5059212,38	5219802,34
493	5059599,02	5219801,42
494	5059607,19	5219803,78
495	5059688,17	5219830,17
496	5059744,83	5219861,76
497	5059766,01	5219877,78
498	5062866,39	5222811,23
499	5062867,32	5222887,09
500	5062787,77	5222902,54
501	5062779,81	5222808,43
502	5061710,63	5220447,03
503	5061712,33	5220334,55

504	5061629,73	5220331,51
505	5061636,35	5219997,3
506	5061804,2	5219930,84
507	5061840,17	5219934,39
508	5061836,28	5220077,78
509	5061821,54	5220572,78
510	5061817,38	5220644
511	5061816,78	5220684,15
512	5061803,2	5220707,68
513	5061784,37	5220724,59
514	5061746,32	5220848,58
515	5061731,18	5220903,51
516	5061725,81	5220951,07
517	5061704,99	5220993,57
518	5061720,44	5221036,09
519	5061534,63	5221014,37
520	5061489,1	5221016,45
521	5061276,78	5221003,67
522	5061171,23	5220995,66
523	5061172	5220991,33
524	5061173,01	5220906,45
525	5061218,21	5220908,81
526	5061220,29	5220826,9
527	5061256,6	5220827,5
528	5061260,8	5220747,35
529	5061261,31	5220737,67
530	5061261,5	5220734,01
531	5061253,88	5220707,92
532	5061248,83	5220672,57
533	5061251,51	5220642,84
534	5061246,17	5220585,57
535	5061299,67	5220222,97
536	5061440,04	5220254,47
537	5061610,71	5220320,79
538	5061638,67	5220354,09
539	5061684,75	5220357,38
540	5061695,17	5220375,66
541	5061895,28	5223546,67
542	5061878,64	5223433,1
543	5061868,23	5223331,39
544	5061856,33	5223220,78
545	5061839,39	5223083,4
546	5061828,38	5222928,15
547	5061811,44	5222708,7
548	5061801,62	5222563,59
549	5061788,25	5222358,73
550	5061774,57	5222171,7
551	5061768,49	5222068,62
552	5061734,29	5221716,18
553	5061765,69	5221715,03
554	5061850,4	5221706,22
555	5061869,21	5221725,73
556	5061903,36	5221723,32
557	5061905,17	5221747,72
558	5061928,15	5222058,04
559	5062029,25	5222051,47
560	5062205,28	5222039,89
561	5062356,64	5222030,51
562	5062433,66	5222025,74
563	5062503,24	5222291,6
564	5062525,84	5222371,87
565	5062571,61	5222358,81
566	5062604,34	5222461,08
567	5062626,86	5222477
568	5062642,99	5222488,44

569	5062645,52	5222505,92
570	5062650,34	5222539,19
571	5062655,17	5222572,6
572	5062663,22	5222628,19
573	5062616,24	5222634,76
574	5062647,15	5222691,83
575	5062698,89	5222830,69
576	5062660,84	5222853,89
577	5062652,51	5222921,1
578	5062653,11	5223018,04
579	5062659,64	5223053,87
580	5062587,38	5223123,44
581	5062514,54	5223199,58
582	5062387,27	5223334,27
583	5062279,02	5223453,82
584	5062240,95	5223503,75
585	5062308,47	5223498,14
586	5062372,4	5223492,49
587	5062400,63	5223501,39
588	5062491,93	5223538,26
589	5062548,43	5223558,21
590	5062565,39	5223554,04
591	5062645,07	5223518,38
592	5062667,68	5223518,94
593	5062676,3	5223525,47
594	5062704,55	5223558,77
595	5062736,36	5223578,57
596	5062773,54	5223616,64
597	5062797,33	5223644,57
598	5062800,61	5223657,48
599	5062803,87	5223670,3
600	5062842,85	5223639,13
601	5062908,59	5223693,91
602	5062835,36	5223749,79
603	5062438,41	5224052,68
604	5062429,2	5224033,22
605	5062418,35	5224007,52
606	5062394,69	5223951,47
607	5062348,6	5223966,62
608	5062325,41	5223919,93
609	5062357,82	5223907,43
610	5062357,52	5223887,23
611	5062319,47	5223828,04
612	5062295,08	5223788,2
613	5062269,22	5223728,73
614	5062282,6	5223724,84
615	5062259,41	5223635,96
616	5062222,97	5223505,55
617	5062213,16	5223506,52
618	5062092,73	5223522,59
619	5061122,24	5221728,38
620	5061113,17	5221606,22
621	5061194,24	5221603,17
622	5061202,03	5221723,75
623	5061721,58	5221355,8
624	5061744,25	5221372,01
625	5061746,38	5221550,03
626	5061343,86	5221558,6
627	5061323,22	5221497,88
628	5061310,49	5221360,49
629	5061310,72	5221360,49
630	5061344,74	5221360,18
631	5061378,77	5221359,81
632	5061448,39	5221358,97
633	5061520,32	5221358,14

634	5061594,89	5221357,27
635	5061672,45	5221356,37
636	5057417,96	5218721,18
637	5057467,03	5219067,56
638	5057461,36	5219033,16
639	5057439,07	5218875,52

CX-3/1

№№ пун- кта	X	Y
1	5058363,89	5226751,97
2	5058314,28	5227192,62
3	5058297,76	5227218,11
4	5058297,02	5227236,98
5	5058291,49	5227561,92
6	5058147,77	5227616,37
7	5058147,13	5227515,37
8	5058147,97	5227453,96
9	5058148,4	5227372,44
10	5058148,4	5227218,08
11	5058067,78	5227202,84
12	5058051,27	5227084,69
13	5058048,71	5226724,48

CX-3/2

№№ пун- кта	X	Y
1	5061904,35	5221736,8
2	5061905,17	5221747,72
3	5061911,56	5221834,09
4	5061776,46	5221842,55
5	5061770,07	5221743,15

CX-3/3

№№ пун- кта	X	Y
1	5058856,07	5221408,25
2	5058855,47	5221416,59
3	5058852,21	5221461,12
4	5058855,58	5221472,6
5	5058865,79	5221507,37
6	5058872,18	5221524,53
7	5058892,39	5221533,11
8	5058812,3	5221593,61
9	5058734,95	5221484,63
10	5058847,15	5221407,95

CX-3/4

№№ пун- кта	X	Y
1	5058701,98	5221087,27
2	5058698,77	5221091,8
3	5058745,72	5221161,28
4	5058698,24	5221200,69
5	5058717,72	5221209,22

6	5058732,36	5221230,52
7	5058746,43	5221251,72
8	5058782,34	5221308,48
9	5058766,56	5221318,4
10	5058777,66	5221334,55
11	5058679,03	5221406,06
12	5058595,2	5221288,09
13	5058581,37	5221269,31
14	5058537,32	5221207,63
15	5058516,83	5221178,51
16	5058526,85	5221170,62
17	5058683,31	5221061,41
18	5058688,96	5221069,24

CX-3/5

№№ пун- кта	X	Y
1	5059076,3	5221682,58
2	5059063,68	5221691,57
3	5059101,51	5221737,19
4	5059117,05	5221751,37
5	5059117,37	5221757,92
6	5059120,05	5221833,74
7	5059113,81	5221851,9
8	5059104,3	5221863,76
9	5059073,36	5221886,96
10	5059043,33	5221907,48
11	5059037,88	5221908,92
12	5059034,93	5221904,74
13	5058868,78	5221672,79
14	5058874,59	5221669,03
15	5058896,99	5221652,31
16	5058924,56	5221633,39
17	5058957,68	5221609,54
18	5058964,94	5221618,39
19	5058988,49	5221601,87
20	5059007,45	5221590,04

CX-3/6

№№ пун- кта	X	Y
1	5062047,38	5223328,01
2	5062056,16	5223377,1
3	5062074,18	5223524,85
4	5061895,28	5223546,67
5	5061878,64	5223433,1
6	5061869,71	5223345,76

CX-3/7

№№ пун- кта	X	Y
1	5058684,81	5221565,86
2	5058751,92	5221692,86
3	5058741,76	5221695,8
4	5058662,05	5221703,2
5	5058658,91	5221692,19
6	5058636,59	5221646,07
7	5058611,36	5221655,25

8	5058599,34	5221628,65
9	5058608,84	5221614,11
10	5058622,76	5221605,8

CX-4/1

№№ пун- кта	X	Y
1	5062866,39	5222811,23
2	5062867,32	5222887,09
3	5062787,77	5222902,54
4	5062779,81	5222808,43

CX-4/2

№№ пун- кта	X	Y
1	5061721,58	5221355,8
2	5061744,25	5221372,01
3	5061746,38	5221550,03
4	5061343,86	5221558,6
5	5061323,22	5221497,88
6	5061310,49	5221360,49
7	5061310,72	5221360,49
8	5061344,74	5221360,18
9	5061378,77	5221359,81
10	5061448,39	5221358,97
11	5061520,32	5221358,14
12	5061594,89	5221357,27
13	5061672,45	5221356,37

CX-4/3

№№ пун- кта	X	Y
1	5062410,74	5227864,05
2	5062352,28	5227998,9
3	5062385,06	5228187,42
4	5062484,28	5228573,9
5	5062545,3	5228686,49
6	5062535,03	5228696,16
7	5062490,05	5228709,37
8	5061967,47	5228723,32
9	5062018,71	5228603,44
10	5062065,24	5228525,24
11	5062060,71	5228205,03
12	5062204,57	5228061,19
13	5062291,93	5227922,23
14	5062336,9	5227877,45

CX-4/4

№№ пун- кта	X	Y
1	5059340,35	5219119,34
2	5059338,35	5219224,73
3	5059198,58	5219218,6
4	5059056,68	5219147,41
5	5059058,81	5219107,46

6	5059286,07	5219119,63
7	5059286,36	5219137,71
8	5059310,7	5219137,56
9	5059310,41	5219119,49

C-1/1

№№ пун- кта	X	Y
1	5061194,24	5221603,17
2	5061202,03	5221723,75
3	5061122,24	5221728,38
4	5061113,17	5221606,22

C-1/2

№№ пун- кта	X	Y
1	5058814,97	5227725,05
2	5058798,61	5227807,73
3	5058774,82	5227906,47
4	5058758,46	5227905,55
5	5058740,33	5227900,5
6	5058703,76	5227893,37
7	5058730,22	5227711,39

C-1/3

№№ пун- кта	X	Y
1	5057538,48	5221096,62
2	5057585,14	5221176,04
3	5057591,55	5221171,96
4	5057608,14	5221196,72
5	5057614,28	5221210,16
6	5057619,64	5221221,88
7	5057538,19	5221234,23
8	5057337,86	5221253,37
9	5057331,07	5221058
10	5057410,02	5221054,44
11	5057508,92	5221049,99

C-1/4

№№ пун- кта	X	Y
1	5063122,27	5224978,71
2	5063134,59	5224977,34
3	5063232,64	5224966,39
4	5063229,12	5224848,42
5	5063111,54	5224882,52

C-2/1

№№ пун- кта	X	Y
1	5057539,22	5221043,03

2	5057560,97	5221081,38
3	5057555,82	5221091,64
4	5057570,03	5221114,99
5	5057580,99	5221108
6	5057585,23	5221115,64
7	5057598,34	5221138,05
8	5057609,85	5221152,26
9	5057622,89	5221173,54
10	5057628,87	5221169,78
11	5057643,37	5221191,14
12	5057614,28	5221210,16
13	5057608,14	5221196,72
14	5057591,55	5221171,96
15	5057585,14	5221176,04
16	5057538,48	5221096,62
17	5057508,92	5221049,99
18	5057410,02	5221054,44
19	5057418,19	5221008,36
20	5057420,95	5220923,24
21	5057444,59	5220910,33
22	5057470,89	5220954,39
23	5057503,06	5221014,24
24	5057526,28	5221051,06

C-2/2

№№ пун- кта	X	Y
1	5061903,36	5221723,32
2	5061904,35	5221736,8
3	5061770,07	5221743,15
4	5061776,46	5221842,55
5	5061911,56	5221834,09
6	5061911,87	5221838,26
7	5061857,47	5221843,02
8	5061858,77	5221890,91
9	5061751,92	5221897,88
10	5061734,29	5221716,18
11	5061765,69	5221715,03
12	5061850,4	5221706,22
13	5061869,21	5221725,73

C-2/3

№№ пун- кта	X	Y
1	5058844,48	5227705,93
2	5058853,59	5227715,23
3	5058820,01	5227715,23
4	5058814,97	5227725,05
5	5058730,22	5227711,39
6	5058732,89	5227699,2
7	5058758,31	5227704,28
8	5058774,27	5227706,04
9	5058775,19	5227702,4

